

КОМИ
РЕСПУБЛИКАС
ЦИФРА ОТСӨГӨН
СӨВМӨДАН, ЙИТӨД
ДА ЮӨР СЕТАН
МИНИСТЕРСТВО



МИНИСТЕРСТВО
ЦИФРОВОГО
РАЗВИТИЯ,
СВЯЗИ И МАССОВЫХ
КОММУНИКАЦИЙ
РЕСПУБЛИКИ КОМИ

П Р И К А З

29 апреля 2021 г.

№ 122

г. Сыктывкар

Об утверждении схемы размещения рекламных конструкций на территории муниципального образования городского округа «Воркута»

На основании Федерального закона от 13 марта 2006 г. № 38-ФЗ «О рекламе», Закона Республики Коми от 5 декабря 2016 г. № 123-РЗ «О перераспределении отдельных полномочий в сфере рекламы между органами местного самоуправления муниципальных образований в Республике Коми и органами государственной власти Республики Коми», постановления Правительства Республики Коми от 2 апреля 2021 г. № 172 «О внесении изменений в постановление Правительства Республики Коми от 6 апреля 2017 г. № 212 «О мерах по реализации законодательства в сфере рекламы» приказываю:

1. Утвердить схему размещения рекламных конструкций на территории муниципального образования городского округа «Воркута» согласно приложению.
2. Контроль за исполнением настоящего приказа оставляю за собой.

И.о. министра

А.Н. Голубых

Приложение к приказу
Министерства цифрового развития,
связи и массовых коммуникаций
Республики Коми
от «29» сентября 2021 г. № 122

СХЕМА РАЗМЕЩЕНИЯ РЕКЛАМНЫХ КОНСТРУКЦИЙ НА ТЕРРИТОРИИ МУНИЦИПАЛЬНОГО ОБРАЗОВАНИЯ
ГОРОДСКОГО ОКРУГА «ВОРКУТА»



грз ВОРКУТА
схема расположения листов

ЛИСТ 1

ЛИСТ 2

ЛИСТ 3

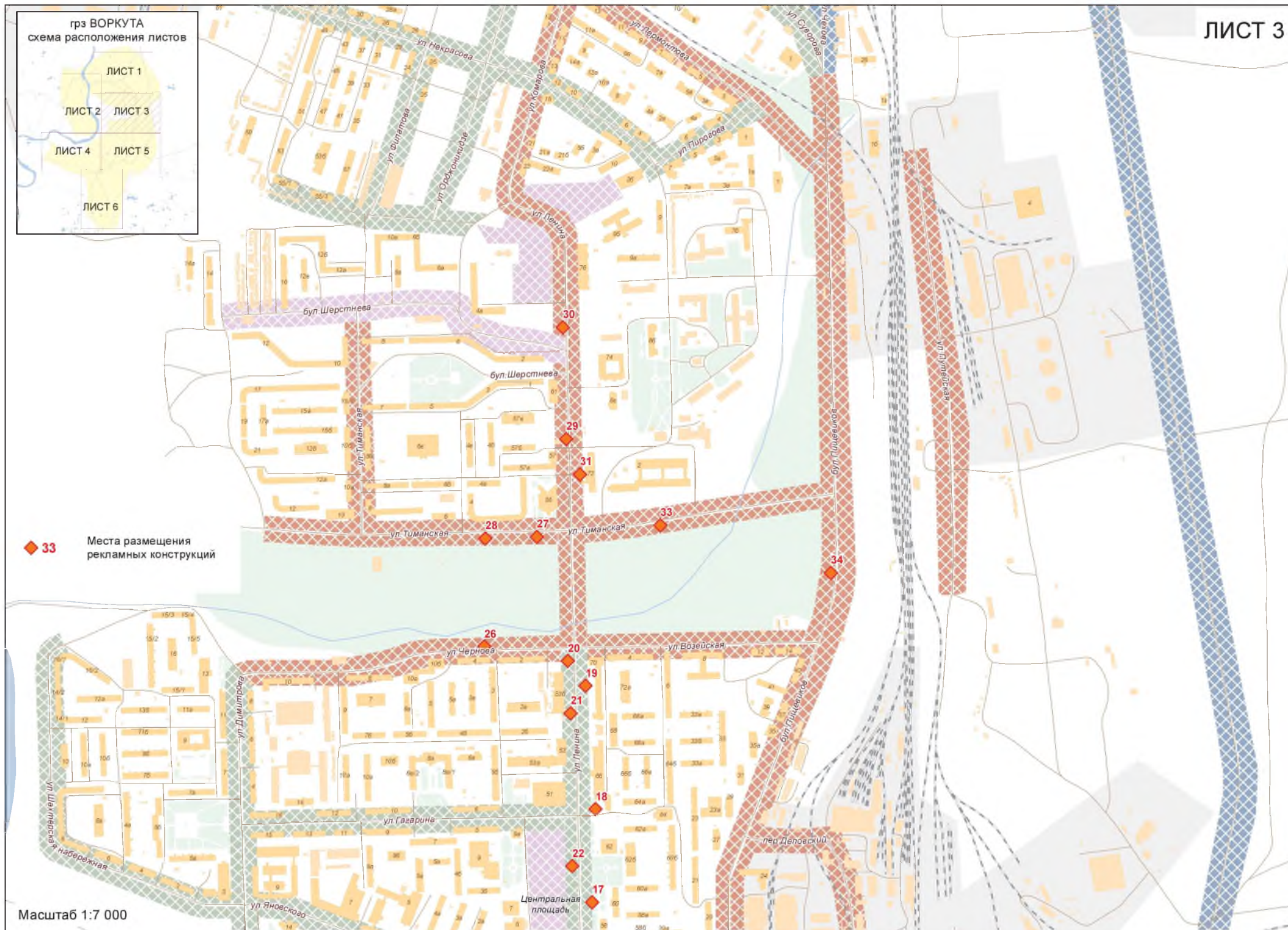
ЛИСТ 4

ЛИСТ 5

ЛИСТ 6

33 Места размещения рекламных конструкций

Масштаб 1:7 000



ЛИСТ 4

г.р.з. ВОРКУТА
схема расположения листов

ЛИСТ 1
ЛИСТ 2 ЛИСТ 3
ЛИСТ 4 ЛИСТ 5
ЛИСТ 6



Места размещения рекламных конструкций

Масштаб 1:7 000



ЛИСТ 5

Места размещения рекламных конструкций

Масштаб 1:7 000

грз ВОРКУТА
схема расположения листов

ЛИСТ 1	
ЛИСТ 2	ЛИСТ 3
ЛИСТ 4	ЛИСТ 5
ЛИСТ 6	

ЛИСТ 5

Места размещения рекламных конструкций

Масштаб 1:7 000

грз ВОРУКТА
схема расположения листов

ЛИСТ 1	
ЛИСТ 2	ЛИСТ 3
ЛИСТ 4	ЛИСТ 5
ЛИСТ 6	

Улицы и площади на карте:

- ул. Яновская
- ул. Дончука
- ул. Ленинградская
- ул. Советская
- ул. Мухоморова
- ул. Энгельса
- ул. Маликовская
- ул. Пискаревская
- ул. Коммунальная
- ул. Снежная
- ул. Транспортная
- ул. Печорская
- ул. Мира
- ул. Березовая
- ул. Металлистов
- ул. Победы
- ул. Пушкина
- ул. Горького
- ул. Спортивная
- ул. Стадионная
- пер. Больничный
- пер. Юбилейный
- пер. Юрковский
- пер. Юрковский
- ул. Промышленной индустрии
- ул. Астрономическая
- ул. Центральная
- Юбилейная площадь
- площадь Просвещения
- площадь Мира
- площадь Металлистов
- Центральная площадь

Номера мест размещения рекламных конструкций:

- 1, 2, 3, 4, 6, 8, 10, 12, 13, 14, 15, 17, 23, 37, 38, 39, 43

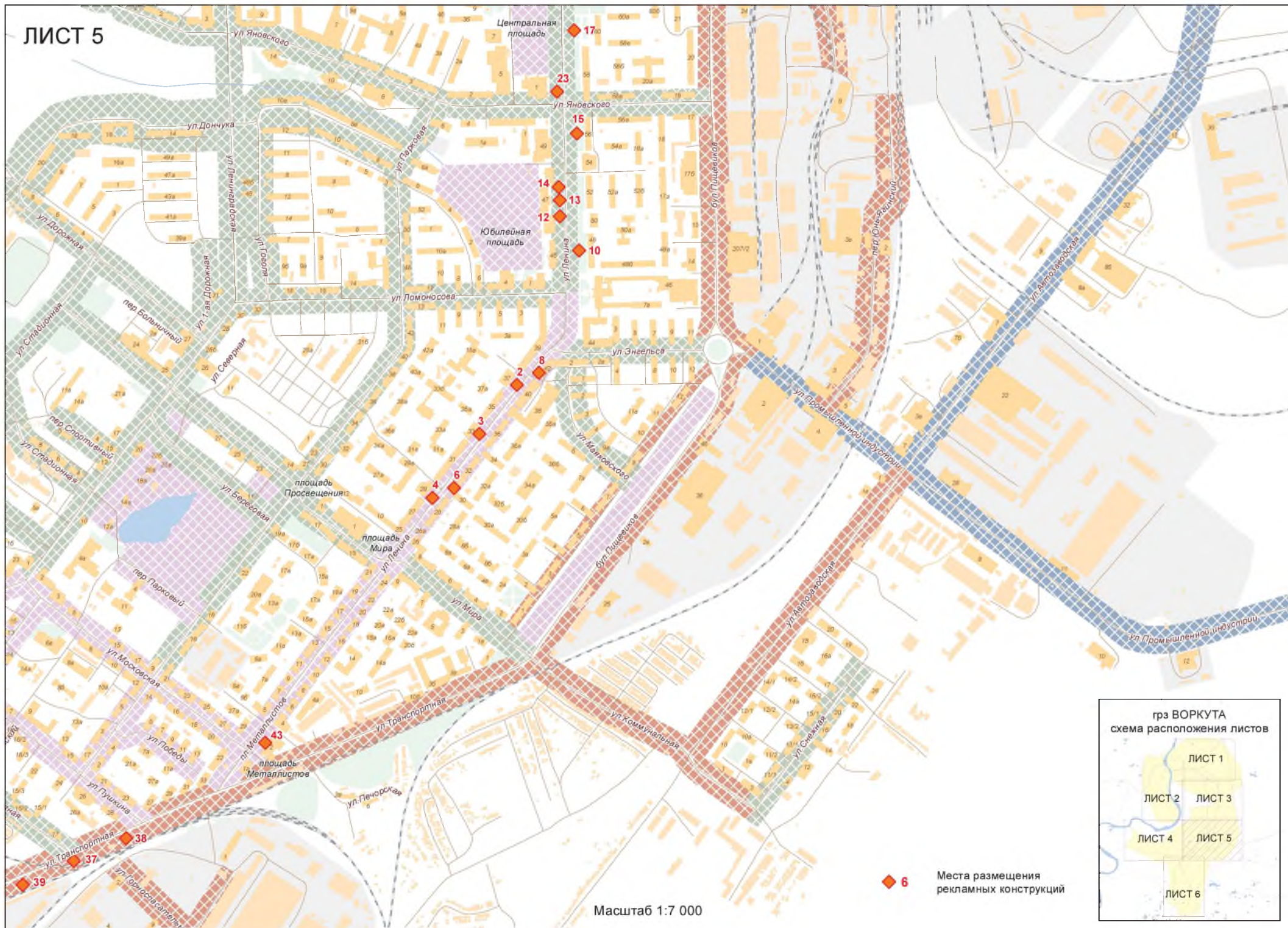
ЛИСТ 5

Места размещения рекламных конструкций

Масштаб 1:7 000

грз ВОРКУТА
схема расположения листов

ЛИСТ 1	ЛИСТ 3
ЛИСТ 2	ЛИСТ 4
ЛИСТ 5	ЛИСТ 6



ЛИСТ 6

грз ВОРКУТА
схема расположения листов

ЛИСТ 1

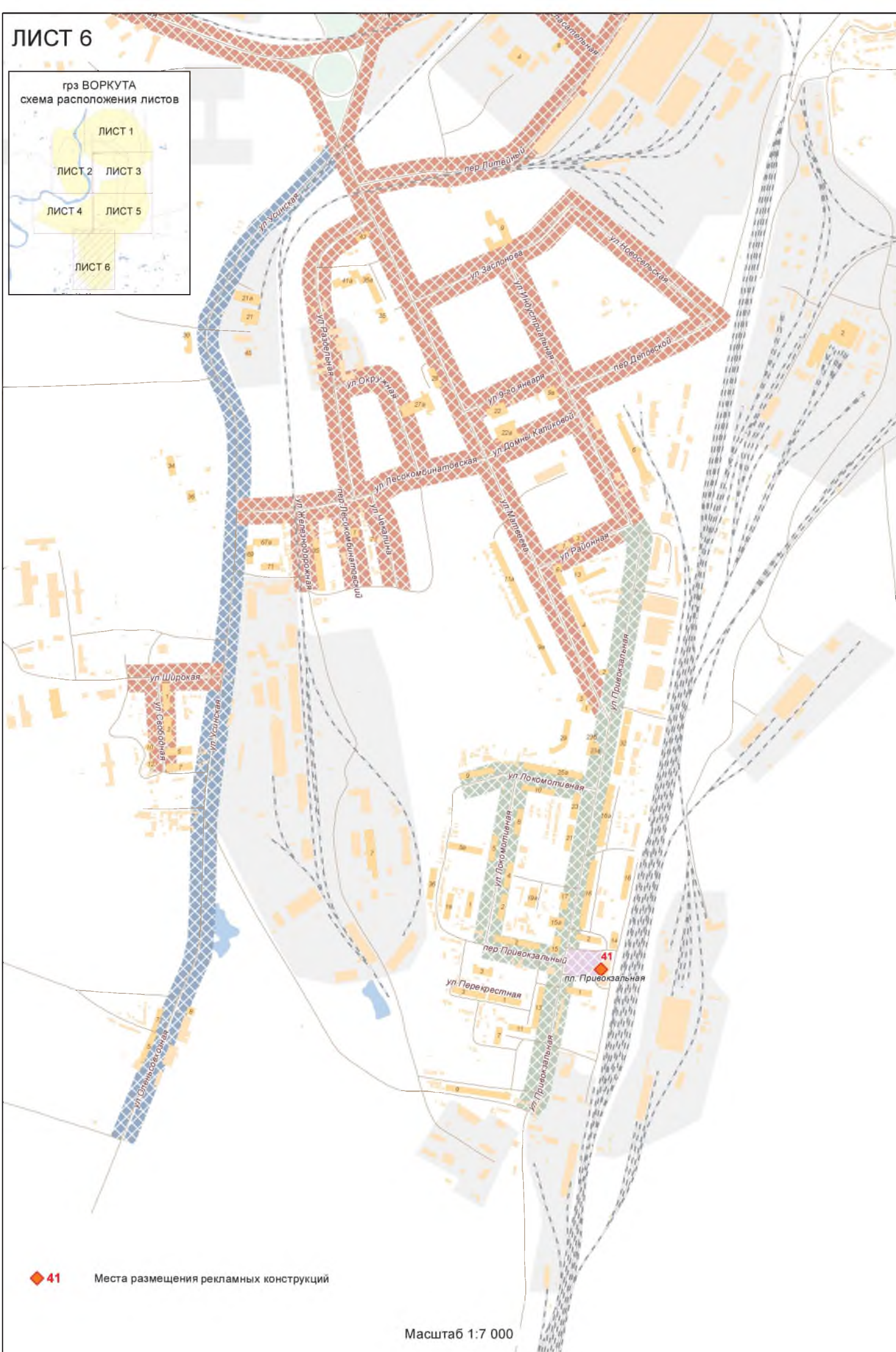
ЛИСТ 2

ЛИСТ 3

ЛИСТ 4

ЛИСТ 5

ЛИСТ 6



◆ 41

Места размещения рекламных конструкций

Масштаб 1:7 000

Адресный реестр
размещения рекламных мест на территории муниципального
образования городского округа «Воркута»

Номер п.п.	Адрес рекламного места в схеме размещения	Номер рекламного места в схеме размещения	Вид рекламной конструкции	Формат рекламной конструкции	Тип рекламной конструкции	Габаритные размеры	Расположение информационного поля относительно опоры	Количество элементов в рекламной конструкции	Количество сторон рекламной конструкции	Площадь информационного поля одной стороны рекламной конструкции	Кадастровый номер объекта недвижимости к которому планируется присоединить рекламную конструкцию	Дата выписки из ЕИРП	Собственник или законный владелец имущества к которому присоединяется рекламная конструкция	Координаты GPS (широта X)	Координаты GPS (долгота Y)
1	ул. Ленина, район д. 37	2	Отдельно стоящий	Малый	Рекламная конструкция, конструктивно связанная с остановочным пунктом движения общественного транспорта	2,55 м x 5 м x 1,818 м	не учитывается	3	2	Боковые поля: 2,16 Среднее поле: 4,53	11:16:1704007		Государственная собственность на земельный участок не разграничена	67.49632162	64.05773287
2	ул. Ленина, район д. 33	3	Отдельно стоящий	Малый	Пилларс	3,6 м x 1,8 м x 1,8 м	не учитывается	1	3	4,06	11:16:1704007		Государственная собственность на земельный участок не разграничена	67.49555199	64.0553734
3	ул. Ленина, район д. 29	4	Отдельно стоящий	Малый	Рекламная конструкция, конструктивно связанная с остановочным пунктом движения общественного транспорта	2,55 м x 5 м x 1,818 м	не учитывается	3	2	Боковые поля: 2,16 Среднее поле: 4,53	11:16:1704007		Государственная собственность на земельный участок не разграничена	67.49454036	64.0524077
4	ул. Ленина, район д. 30	6	Отдельно стоящий	Малый	Рекламная конструкция, конструктивно связанная с остановочным пунктом движения общественного транспорта	2,55 м x 5 м x 1,818 м	не учитывается	3	2	Боковые поля: 2,16 Среднее поле: 4,53	11:16:1704005		Государственная собственность на земельный участок не разграничена	67.49464027	64.05355315


5	ул. Ленина, район д. 42	8	Отдельно стоящий	Малый	Рекламная конструкция, конструктивно связанная с остановочным пунктом движения общественного транспорта	2,55 м x 5 м x 1,818 м	не учитывается	3	2	Боковые поля: 2,16 Среднее поле: 4,53	11:16:1704005		Государственная собственность на земельный участок не разграничена	67.49645806	64.05892046
6	ул. Ленина, район д. 48	10	Отдельно стоящий	Малый	Рекламная конструкция, конструктивно связанная с остановочным пунктом движения общественного транспорта	2,55 м x 5 м x 1,818 м	не учитывается	3	2	Боковые поля: 2,16 Среднее поле: 4,53	11:16:1704005		Государственная собственность на земельный участок не разграничена	67.49860108	64.06220362
7	ул. Ленина, район д. 47 (слева)	12	Отдельно стоящий	Малый	Пилон	2,8 м x 1,4 м x 0,18 м	не учитывается	1	2	2,16	11:16:1704004: 55	05.12. КУВН- 001/2018 - 1500151 9 от 05.12.20 18	МО ГО «Воркута», МУ ДО «Дворец творчества детей и молодежи» (постоянное (бессрочное) пользование)	67.49931981	64.06159776
8	ул. Ленина, район д. 47	13	Отдельно стоящий	Малый	Рекламная конструкция, конструктивно связанная с остановочным пунктом движения общественного транспорта	2,55 м x 5 м x 1,818 м	не учитывается	3	2	Боковые поля: 2,16 Среднее поле: 4,53	11:16:1704004: 55	05.12. КУВН- 001/2018 - 1500151 9 от 05.12.20 18	МО ГО «Воркута», МУ ДО «Дворец творчества детей и молодежи» (постоянное (бессрочное) пользование)	67.4996168	64.06176132
9	ул. Ленина, район д. 47 (справа)	14	Отдельно стоящий	Малый	Пилон	2,8 м x 1,4 м x 0,18 м	не учитывается	1	2	2,16	11:16:1704004: 55	КУВН- 001/2018 - 1500151 9 от 05.12.20 18	МО ГО «Воркута», МУ ДО «Дворец творчества детей и молодежи» (постоянное (бессрочное) пользование)	67.4998736	64.06186476
10	ул. Ленина, район д. 56	15	Отдельно стоящий	Средн ий	Сити-борд	7 м x 4 м x 0,3 м	Т-образного типа	1	2	9,99	11:16:1704005		Государственная собственность на земельный участок не разграничена	67.50079912	64.06330632

11	ул. Ленина, район д. 60	17	Отдельно стоящий	Малый	Рекламная конструкция, конструктивно связанная с остановочным пунктом движения общественного транспорта	2,55 м x 5 м x 1,818 м	не учитывается	3	2	Боковые поля: 2,16 Среднее поле: 4,53	11:16:1704003	Государственная собственность на земельный участок не разграничена	67.5027514	64.06426544
12	ул. Ленина, район д. 66	18	Отдельно стоящий	-	Отдельно стоящий видео экран	-	Т-образного типа	1	1	Не менее 12	11:16:1704003	Государственная собственность на земельный участок не разграничена	67.50448122	64.06540412
13	ул. Ленина, район д. 70	19	Отдельно стоящий	Малый	Рекламная конструкция, конструктивно связанная с остановочным пунктом движения общественного транспорта	2,55 м x 5 м x 1,818 м	не учитывается	3	2	Боковые поля: 2,16 Среднее поле: 4,53	11:16:1704003	Государственная собственность на земельный участок не разграничена	67.50683275	64.06619813
14	ул. Ленина, район д. 536	20	Отдельно стоящий	Средний	Сити-борд	7 м x 4 м x 0,3 м	Т-образного типа	1	2	9,99	11:16:1704002	Государственная собственность на земельный участок не разграничена	67.50736964	64.06558822
15	ул. Ленина, район д. 536	21	Отдельно стоящий	Малый	Рекламная конструкция, конструктивно связанная с остановочным пунктом движения общественного транспорта	2,55 м x 5 м x 1,818 м	не учитывается	3	2	Боковые поля: 2,16 Среднее поле: 4,53	11:16:1704002	Государственная собственность на земельный участок не разграничена	67.5063809	64.0652002
16	пл. Центральн ая	22	Отдельно стоящий	Малый	Рекламная конструкция, конструктивно связанная с остановочным пунктом движения общественного транспорта	2,55 м x 5 м x 1,818 м	не учитывается	3	2	Боковые поля: 2,16 Среднее поле: 4,53	11:16:1704002	Государственная собственность на земельный участок не разграничена	67.50350934	64.06367909

17	ул. Центральная район д. 11	23	Отдельно стоящий	Малый	Пилларс	3,6 м x 1,8 м x 1,8 м	не учитывается	1	3	4,06	11:16:1704002	Государственная собственность на земельный участок не разграничена	67.50167132	64.06277444
18	ул. Черновая район д. 4	26	Отдельно стоящий	Большой	Еврошифт	7 м x 6 м x 0,3 м	Т-образного типа	1	2	18	11:16:1704002	Государственная собственность на земельный участок не разграничена	67.50797435	64.06166444
19	ул. Гиманская район д. 4	27	Отдельно стоящий	Большой	Еврошифт	7 м x 6 м x 0,3 м	Т-образного типа	1	2	18	11:16:1701007	Государственная собственность на земельный участок не разграничена	67.50981527	64.06539173
20	ул. Гиманская район д. 4	28	Отдельно стоящий	Большой	Еврошифт	7 м x 6 м x 0,3 м	Т-образного типа	1	2	18	11:16:1701007	Государственная собственность на земельный участок не разграничена	67.50999352	64.06284352
21	ул. Ленина район д. 61	29	Отдельно стоящий	Малый	Рекламная конструкция, конструктивно связанная с остановочным пунктом движения общественного транспорта	2,55 м x 5 м x 1,818 м	не учитывается	3	2	Боковые поля: 2,16 Среднее поле: 4,53	11:16:1701007	Государственная собственность на земельный участок не разграничена	67.51153262	64.06783661
22	ул. Ленина район пл. Победы	30	Отдельно стоящий	Большой	Еврошифт	7 м x 6 м x 0,3 м	Т-образного типа	1	2	18	11:16:1701007	Государственная собственность на земельный участок не разграничена	67.51363703	64.06885419
23	ул. Ленина район д. 72	31	Отдельно стоящий	Малый	Рекламная конструкция, конструктивно связанная с остановочным пунктом движения общественного транспорта	2,55 м x 5 м x 1,818 м	не учитывается	3	2	Боковые поля: 2,16 Среднее поле: 4,53	11:16:1701006	Государственная собственность на земельный участок не разграничена	67.51081737	64.06815991
24	ул. Гиманская район д. 2	33	Отдельно стоящий	Большой	Еврошифт	7 м x 6 м x 0,3 м	Т-образного типа	1	2	18	11:16:1701006	Государственная собственность на земельный участок не разграничена	67.50953962	64.07154043

25	б-р Пискаревко в. район д. 43	34	Отдельно стоящий	Больш ой	Еврошифт	7 м х 6 м х 0,3 м	Т-образного типа	1	2	18	11:16:1704003	Государственная собственность на земельный участок не разграничена	67.50796871	64.07936803
26	ул. Транспорт ная. район д. 17 по ул. Паштовая	37	Отдельно стоящий	Больш ой	Еврошифт	7 м х 6 м х 0,3 м	Т-образного типа	1	2	18	11:16:1704011	Государственная собственность на земельный участок не разграничена	67.48916305	64.03103448
27	ул. Транспорт ная. район д. 28 по ул. Пушкина	38	Отдельно стоящий	Больш ой	Еврошифт	7 м х 6 м х 0,3 м	Т-образного типа	1	2	18	11:16:1704011	Государственная собственность на земельный участок не разграничена	67.48938343	64.03382511
28	ул. Транспорт ная. район д. 25 по ул. Гаражная	39	Отдельно стоящий	Больш ой	Еврошифт	7 м х 6 м х 0,3 м	Т-образного типа	1	2	18	11:16:1704011	Государственная собственность на земельный участок не разграничена	67.48891396	64.02829468
29	ул. Привокзал ная. район д. 18	41	Отдельно стоящий	Малый	Рекламная конструкция, конструктивно связанная с остановочным пунктом движения общественного транспорта	2,55 м х 5 м х 1,818 м	не учитывается	3	2	Боковые поля: 2,16 Среднее поле: 4,53	11:16:1706010	Государственная собственность на земельный участок не разграничена	67.47020688	64.0266028
30	ул. Авиационн ая. район д. 58	42	Отдельно стоящий	Больш ой	Еврошифт	7 м х 6 м х 0,3 м	Т-образного типа	1	2	18	11:16:1705001	Государственная собственность на земельный участок не разграничена	67.49103714	64.00900536
31	ул. Ленина. район д. 2	43	Отдельно стоящий	Малый	Рекламная конструкция, конструктивно связанная с остановочным пунктом движения общественного транспорта	2,55 м х 5 м х 1,818 м	не учитывается	3	2	Боковые поля: 2,16 Среднее поле: 4,53	11:16:1704009	Государственная собственность на земельный участок не разграничена	67.49061109	64.04165298

«Утверждаю»
И. о. директора государственного казенного
учреждения Республики Коми
«Коми реклама»



(личная подпись) С. А. Смирнов
«13» _____ марта _____ 2019 г.

Паспорт рекламного места
№ 2

- | | | |
|----|--|---|
| 1. | Вид рекламной конструкции: | отдельно стоящая (на земельном участке) |
| 2. | Формат рекламной конструкции: | Малый |
| 3. | Тип рекламной конструкции: | Рекламная конструкция, конструктивно связанная с
остановочным пунктом движения общественного
транспорта |
| 4. | Расположение информационного
поля относительно опоры
<small>(для отдельно стоящих щитовых рекламных
конструкций)</small> | Не учитывается
<small>Т-образное, Г-образное</small> |
| 5. | Количество элементов рекламной
конструкции: | 3 |
| 6. | Площадь информационного поля
одной стороны рекламной
конструкции: | Боковые поля:
2.16; среднее
поле: 4.53 кв. м. |
| 7. | Количество сторон рекламной
конструкции: | 2 |
| 8. | Размер информационного поля: | Боковые поля:
1.8х1.2; среднее
поле: 3.67х1.235 м. |
| 9. | Высота опоры: | Не учитывается м. |

Паспорт рекламного места № 2

10. Адрес рекламного места: г. Воркута, ул. Ленина, район д. 37
район, город, населенный пункт, адресный ориентир – дорога или улица с названием и указанием километровой разметки, точки отсчета, номеров домов
11. Координаты рекламного места X: 67,49632162 Y: 64,05773287
12. Кадастровый номер недвижимого имущества, к которому присоединяется рекламная конструкция 11:16:1704007
13. Собственник или законный владелец недвижимого имущества, к которому присоединяется рекламная конструкция: Государственная собственность на земельный участок не разграничена
14. Согласующие органы и организации:
- | | |
|---|--|
| 1) ООО "Водоканал" | <u>Согласовано,
вх. № 6/н от 29.11.2018</u>
согласовано/не согласовано |
| 2) ПАО "Ростелеком" | <u>Согласовано,
вх. № 6/н от 22.11.2018</u>
согласовано/не согласовано |
| 3) ООО "УПТС-Воркута" | <u>Согласовано,
вх. № 6/н от 21.11.2018</u>
согласовано/не согласовано |
| 4) МУП "СТС" | <u>Согласовано,
вх. № 6/н от 21.11.2018</u>
согласовано/не согласовано |
| 5) ПАО "МРСК Северо-Запада" | <u>Согласовано,
вх. № 6/н от 21.11.2018</u>
согласовано/не согласовано |
| 6) Минимущество Республики Коми | <u>Согласовано,
вх. № 01-13/1018 от 12.12.2018</u>
согласовано/не согласовано |
| 7) Управление Республики Коми по охране объектов культурного наследия | <u>Согласовано,
вх. № 01-13/1024 от 13.12.2018</u>
согласовано/не согласовано |

Паспорт рекламного места № 2

Согласовано,
вх. № 01-13/1032 от
17.12.2018

согласовано/не согласовано

8) Администрация МО ГО "Воркута"

15. Приложения:

Дизайн-макет

Карта-схема рекламного места

Карта-схема сооружений инженерной инфраструктуры (для рекламных конструкций, размещаемых на земельных участках)

Акт осмотра рекламного места на предмет соответствия требованиям ГОСТ Р 52044-2003

16. Техническое заключение о возможности размещения рекламной конструкции:

Размещение рекламной конструкции соответствует градостроительным,

размещение рекламной конструкции соответствует / не соответствует градостроительным, строительным и иным нормам и

строительным и иным нормам и правилам, определяющим требования к

правилам, определяющим требования к размещению, эксплуатации рекламных конструкций

размещению, эксплуатации рекламных конструкций

Главный эксперт

должность специалиста ГКУ РК «Комп
реклама»



подпись

Л.В. Осипова

фамилия, инициалы

"13" марта 2019 г.

«Утверждаю»
Директор государственного казенного
учреждения Республики Коми
«Коми реклама»


(личная подпись) С. Н. Отдельнов

«02»

апреля

2019 г.

Паспорт рекламного места
№ 3

- | | | |
|--|---|----------------------|
| 1. Вид рекламной конструкции: | <u>отдельно стоящая (на земельном участке)</u> | |
| 2. Формат рекламной конструкции: | <u>Малый</u> | |
| 3. Тип рекламной конструкции: | <u>Пилларс</u> | |
| 4. Расположение информационного поля относительно опоры
<small>(для отдельно стоящих щитовых рекламных конструкций)</small> | <u>Не учитывается</u>
Г-образное, Г-образное | |
| 5. Количество элементов рекламной конструкции: | <u>1</u> | |
| 6. Площадь информационного поля одной стороны рекламной конструкции: | <u>4,06</u> | кв. м. |
| 7. Количество сторон рекламной конструкции: | <u>3</u> | |
| 8. Размер информационного поля: | <u>2,9x1,4</u> | м. |
| 9. Высота опоры: | <u>Не учитывается</u> | м. |
| 10. Адрес рекламного места: | <u>г. Воркута, ул. Ленина, район д. 33</u>
<small>район, город, населенный пункт, адресный ориентир – дорога или улица с названием и указанием километровой разметки, точки отсчета, номеров домов</small> | |
| 11. Координаты рекламного места | <u>X: 67,49555199</u> | <u>Y: 64,0553734</u> |

12. Кадастровый номер недвижимого имущества, к которому присоединяется рекламная конструкция

11:16:1704007

13. Собственник или законный владелец недвижимого имущества, к которому присоединяется рекламная конструкция:

Государственная собственность на земельный участок не разграничена

14. Согласующие органы и организации:

- | | |
|---|---|
| 1) ООО "Водоканал" | Согласовано,
вх. № 6/н от 20.11.2018
согласовано/не согласовано |
| 2) ПАО "Ростелеком" | Согласовано,
вх. № 6/н от 22.11.2018
согласовано/не согласовано |
| 3) ООО "УПТС-Воркута" | Согласовано,
вх. № 6/н от 21.11.2018
согласовано/не согласовано |
| 4) МУП "СТС" | Согласовано,
вх. № 6/н от 21.11.2018
согласовано/не согласовано |
| 5) ПАО "МРСК Северо-Запада" | Согласовано,
вх. № 6/н от 21.11.2018
согласовано/не согласовано |
| 6) Минимущество Республики Коми | Согласовано,
вх. № 01-13/1018 от
12.12.2018
согласовано/не согласовано |
| 7) Управление Республики Коми по охране объектов культурного наследия | Согласовано,
вх. № 01-13/1024 от
13.12.2018
согласовано/не согласовано |
| 8) Администрация МО ГО "Воркута" | Согласовано,
вх. № 01-13/1032 от
17.12.2018
согласовано/не согласовано |

15. Приложения:

Дизайн-макет

Карта-схема рекламного места

Карта-схема сооружений инженерной инфраструктуры (для рекламных конструкций, размещаемых на земельных участках)

Акт осмотра рекламного места на предмет соответствия требованиям ГОСТ Р 52044-2003

16. Техническое заключение о возможности размещения рекламной конструкции:

Размещение рекламной конструкции соответствует градостроительным,

размещение рекламной конструкции соответствует / не соответствует градостроительным, строительным и иным нормам и
строительным и иным нормам и правилам, определяющим требования к

правилам, определяющим требования к размещению, эксплуатации рекламных конструкций

размещению, эксплуатации рекламных конструкций

Заведующий отделом

выдачи разрешений

должность специалиста ГКУ РК «Комп
реклама»



подпись

С.А. Смирнов

фамилия, инициалы

"02" апреля 2019 г.

«Утверждаю»
И. о. директора государственного казенного
учреждения Республики Коми
«Коми реклама»



(личная подпись) С. А. Смирнов
«13» марта 2019 г.

Паспорт рекламного места
№ 4

- | | | |
|----|--|---|
| 1. | Вид рекламной конструкции: | отдельно стоящая (на земельном участке) |
| 2. | Формат рекламной конструкции: | Малый |
| 3. | Тип рекламной конструкции: | Рекламная конструкция, конструктивно связанная с
остановочным пунктом движения общественного
транспорта |
| 4. | Расположение информационного
поля относительно опоры
<small>(для отдельно стоящих щитовых рекламных
конструкций)</small> | Не учитывается
Т-образное, Г-образное |
| 5. | Количество элементов рекламной
конструкции: | 3 |
| 6. | Площадь информационного поля
одной стороны рекламной
конструкции: | Боковые поля:
2.16; среднее
поле: 4.53 кв. м. |
| 7. | Количество сторон рекламной
конструкции: | 2 |
| 8. | Размер информационного поля: | Боковые поля:
1.8x1.2; среднее
поле: 3.67x1.235 м. |
| 9. | Высота опоры: | Не учитывается м. |

Паспорт рекламного места № 4

- | | | |
|-----|---|--|
| 10. | Адрес рекламного места: | г. Воркута, ул. Ленина, район д. 29 |
| | | район, город, населенный пункт, адресный ориентир – дорога или улица с названием и указанием километровой разметки, точки отсчета, номеров домов |
| 11. | Координаты рекламного места | X: 67,49454036 Y: 64,0524077 |
| 12. | Кадастровый номер недвижимого имущества, к которому присоединяется рекламная конструкция | 11:16:1704007 |
| 13. | Собственник или законный владелец недвижимого имущества, к которому присоединяется рекламная конструкция: | Государственная собственность на земельный участок не разграничена |
| 14. | Согласующие органы и организации: | |
| 1) | ООО "Водоканал" | <div style="text-align: center;">Согласовано,
вх. № 6/н от 29.11.2018
согласовано/не согласовано</div> |
| 2) | ПАО "Ростелеком" | <div style="text-align: center;">Согласовано,
вх. № 6/н от 22.11.2018
согласовано/не согласовано</div> |
| 3) | ООО "УПТС-Воркута" | <div style="text-align: center;">Согласовано,
вх. № 6/н от 21.11.2018
согласовано/не согласовано</div> |
| 4) | МУП "СТС" | <div style="text-align: center;">Согласовано,
вх. № 6/н от 21.11.2018
согласовано/не согласовано</div> |
| 5) | ПАО "МРСК Северо-Запада" | <div style="text-align: center;">Согласовано,
вх. № 6/н от 21.11.2018
согласовано/не согласовано</div> |
| 6) | Минимущество Республики Коми | <div style="text-align: center;">Согласовано,
вх. № 01-13/1018 от 12.12.2018
согласовано/не согласовано</div> |
| 7) | Управление Республики Коми по охране объектов культурного наследия | <div style="text-align: center;">Согласовано,
вх. № 01-13/1024 от 13.12.2018
согласовано/не согласовано</div> |

Паспорт рекламного места № 4

Согласовано,
вх. № 01-13/1032 от
17.12.2018

согласовано/не согласовано

8) Администрация МО ГО "Воркута"

15. Приложения:

Дизайн-макет

Карта-схема рекламного места

Карта-схема сооружений инженерной инфраструктуры (для рекламных конструкций, размещаемых на земельных участках)

Акт осмотра рекламного места на предмет соответствия требованиям ГОСТ Р 52044-2003

16. Техническое заключение о возможности размещения рекламной конструкции:

Размещение рекламной конструкции соответствует градостроительным,

размещение рекламной конструкции соответствует / не соответствует градостроительным, строительным и иным нормам и строительным и иным нормам и правилам, определяющим требования к

правилам, определяющим требования к размещению, эксплуатации рекламных конструкций

размещению, эксплуатации рекламных конструкций

Главный эксперт

должность специалиста ГКУ РК «Коми
реклама»

Осипова

подпись

Л.В. Осипова

фамилия, инициалы

"13" марта 2019 г.

«Утверждаю»
И. о. директора государственного казенного
учреждения Республики Коми
«Коми реклама»



С. А. Смирнов

(личная подпись)

«13»

марта

2019 г.

Паспорт рекламного места
№ 6

- | | | |
|----|--|---|
| 1. | Вид рекламной конструкции: | отдельно стоящая (на земельном участке) |
| 2. | Формат рекламной конструкции: | Малый |
| 3. | Тип рекламной конструкции: | Рекламная конструкция, конструктивно связанная с
остановочным пунктом движения общественного
транспорта |
| 4. | Расположение информационного
поля относительно опоры
<small>(для отдельно стоящих щитовых рекламных
конструкций)</small> | Не учитывается
Т-образное, Г-образное |
| 5. | Количество элементов рекламной
конструкции: | 3 |
| 6. | Площадь информационного поля
одной стороны рекламной
конструкции: | Боковые поля:
2.16; среднее
поле: 4.53 кв. м. |
| 7. | Количество сторон рекламной
конструкции: | 2 |
| 8. | Размер информационного поля: | Боковые поля:
1.8x1.2; среднее
поле: 3.67x1.235 м. |
| 9. | Высота опоры: | Не учитывается м. |

Паспорт рекламного места № 6

- | | | |
|-----|---|---|
| 10. | Адрес рекламного места: | г. Воркута, ул. Ленина, район д. 30 |
| | | район, город, населенный пункт, адресный ориентир – дорога или улица с названием и указанием километровой разметки, точки отсчета, номеров домов |
| 11. | Координаты рекламного места | X: 67,49464027 Y: 64,05355315 |
| 12. | Кадастровый номер недвижимого имущества, к которому присоединяется рекламная конструкция | 11:16:1704005 |
| 13. | Собственник или законный владелец недвижимого имущества, к которому присоединяется рекламная конструкция: | Государственная собственность на земельный участок не разграничена |
| 14. | Согласующие органы и организации: | |
| 1) | ООО "Водоканал" | <div style="text-align: center;">Согласовано,
вх. № 6/н от 20.11.2018</div> <hr style="width: 100%;"/> <div style="text-align: center; font-size: small;">согласовано/не согласовано</div> |
| 2) | ПАО "Ростелеком" | <div style="text-align: center;">Согласовано,
вх. № 6/н от 22.11.2018</div> <hr style="width: 100%;"/> <div style="text-align: center; font-size: small;">согласовано/не согласовано</div> |
| 3) | ООО "УПТС-Воркута" | <div style="text-align: center;">Согласовано,
вх. № 6/н от 21.11.2018</div> <hr style="width: 100%;"/> <div style="text-align: center; font-size: small;">согласовано/не согласовано</div> |
| 4) | МУП "СТС" | <div style="text-align: center;">Согласовано,
вх. № 6/н от 21.11.2018</div> <hr style="width: 100%;"/> <div style="text-align: center; font-size: small;">согласовано/не согласовано</div> |
| 5) | ПАО "МРСК Северо-Запада" | <div style="text-align: center;">Согласовано,
вх. № 6/н от 28.11.2018</div> <hr style="width: 100%;"/> <div style="text-align: center; font-size: small;">согласовано/не согласовано</div> |
| 6) | Минимущество Республики Коми | <div style="text-align: center;">Согласовано,
вх. № 01-13/1018 от
12.12.2018</div> <hr style="width: 100%;"/> <div style="text-align: center; font-size: small;">согласовано/не согласовано</div> |
| 7) | Управление Республики Коми по охране объектов культурного наследия | <div style="text-align: center;">Согласовано,
вх. № 01-13/1024 от
13.12.2018</div> <hr style="width: 100%;"/> <div style="text-align: center; font-size: small;">согласовано/не согласовано</div> |

Паспорт рекламного места № 6

Согласовано,
вх. № 01-13/1032 от
17.12.2018

согласовано/не согласовано

8) Администрация МО ГО "Воркута"

15. Приложения:

Дизайн-макет

Карта-схема рекламного места

Карта-схема сооружений инженерной инфраструктуры (для рекламных конструкций, размещаемых на земельных участках)

Акт осмотра рекламного места на предмет соответствия требованиям ГОСТ Р 52044-2003

16. Техническое заключение о возможности размещения рекламной конструкции:

Размещение рекламной конструкции соответствует градостроительным,

размещение рекламной конструкции соответствует / не соответствует градостроительным, строительным и иным нормам и строительным и иным нормам и правилам, определяющим требования к

правилам, определяющим требования к размещению, эксплуатации рекламных конструкций

размещению, эксплуатации рекламных конструкций

Главный эксперт

должность специалиста ГКУ РК «Коми
реклама»

Осипова


подпись

Л.В. Осипова

фамилия, инициалы

"13" марта 2019 г.

«Утверждаю»
И. о. директора государственного казенного
учреждения Республики Коми
«Коми реклама»



(личная подпись) С. А. Смирнов
«13» марта 2019 г.

Паспорт рекламного места
№ 8

- | | | |
|----|--|---|
| 1. | Вид рекламной конструкции: | отдельно стоящая (на земельном участке) |
| 2. | Формат рекламной конструкции: | Малый |
| 3. | Тип рекламной конструкции: | Рекламная конструкция, конструктивно связанная
с остановочным пунктом движения общественного
транспорта |
| 4. | Расположение информационного
поля относительно опоры
<small>(для отдельно стоящих щитовых рекламных
конструкций)</small> | Не учитывается
Т-образное, Г-образное |
| 5. | Количество элементов рекламной
конструкции: | 3 |
| 6. | Площадь информационного поля
одной стороны рекламной
конструкции: | Боковые поля:
2,16; среднее
поле: 4.53 кв. м. |
| 7. | Количество сторон рекламной
конструкции: | 2 |
| 8. | Размер информационного поля: | Боковые поля:
1.8х1.2; среднее
поле: 3.67х1.235 м. |
| 9. | Высота опоры: | Не учитывается м. |

Паспорт рекламного места № 8

- | | | |
|-----|---|--|
| 10. | Адрес рекламного места: | г. Воркута, ул. Ленина, район д. 42 |
| | | район, город, населенный пункт, адресный ориентир – дорога или улица с названием и указанием километровой разметки, точки отсчета, номеров домов |
| 11. | Координаты рекламного места | X: 67,49645806 Y: 64,05892046 |
| 12. | Кадастровый номер недвижимого имущества, к которому присоединяется рекламная конструкция | 11:16:1704005 |
| 13. | Собственник или законный владелец недвижимого имущества, к которому присоединяется рекламная конструкция: | Государственная собственность на земельный участок не разграничена |
| 14. | Согласующие органы и организации: | |
| 1) | ООО "Водоканал" | Согласовано,
вх. № 6/н от 20.11.2018
согласовано/не согласовано |
| 2) | ПАО "Ростелеком" | Согласовано,
вх. № 6/н от 29.11.2018
согласовано/не согласовано |
| 3) | ООО "УПТС-Воркута" | Согласовано,
вх. № 6/н от 21.11.2018
согласовано/не согласовано |
| 4) | МУП "СТС" | Согласовано,
вх. № 6/н от 21.11.2018
согласовано/не согласовано |
| 5) | ПАО "МРСК Северо-Запада" | Согласовано,
вх. № 6/н от 21.11.2018
согласовано/не согласовано |
| 6) | Минимущество Республики Коми | Согласовано,
вх. № 01-13/1018 от 12.12.2018
согласовано/не согласовано |
| 7) | Управление Республики Коми по охране объектов культурного наследия | Согласовано,
вх. № 01-13/1024 от 13.12.2018
согласовано/не согласовано |

Паспорт рекламного места № 8

Согласовано,
вх. № 01-13/1032 от
17.12.2018

согласовано/не согласовано

8) Администрация МО ГО "Воркута"

15. Приложения:

Дизайн-макет

Карта-схема рекламного места

Карта-схема сооружений инженерной инфраструктуры (для рекламных конструкций, размещаемых на земельных участках)

Акт осмотра рекламного места на предмет соответствия требованиям ГОСТ Р 52044-2003

16. Техническое заключение о возможности размещения рекламной конструкции:

Размещение рекламной конструкции соответствует градостроительным,

размещение рекламной конструкции соответствует / не соответствует градостроительным, строительным и иным нормам и

строительным и иным нормам и правилам, определяющим требования к

правилам, определяющим требования к размещению, эксплуатации рекламных конструкций

размещению, эксплуатации рекламных конструкций

Главный эксперт

должность специалиста ГКУ РК «Комн
реклама»




подпись

Л.В. Осипова

фамилия, инициалы

"13" марта 2019 г.

«Утверждаю»
И. о. директора государственного казенного
учреждения Республики Коми
«Коми реклама»



(личная подпись) С. А. Смирнов
«13» марта 2019 г.

Паспорт рекламного места
№ 10

- | | |
|---|---|
| 1. Вид рекламной конструкции: | отдельно стоящая (на земельном участке) |
| 2. Формат рекламной конструкции: | Малый |
| 3. Тип рекламной конструкции: | Рекламная конструкция, конструктивно связанная с
остановочным пунктом движения общественного
транспорта |
| 4. Расположение информационного
поля относительно опоры
<small>(для отдельно стоящих щитовых рекламных
конструкций)</small> | Не учитывается
<small>Т-образное, Г-образное</small> |
| 5. Количество элементов рекламной
конструкции: | 3 |
| 6. Площадь информационного поля
одной стороны рекламной
конструкции: | Боковые поля:
2.16; среднее
поле: 4.53 кв. м. |
| 7. Количество сторон рекламной
конструкции: | 2 |
| 8. Размер информационного поля: | Боковые поля:
1.8х1.2; среднее
поле: 3.67х1.235 м. |
| 9. Высота опоры: | Не учитывается м. |

Паспорт рекламного места № 10

- | | | | |
|-----|---|---|----------------|
| 10. | Адрес рекламного места: | г. Воркута, ул. Ленина, район д. 48
район, город, населенный пункт, адресный ориентир – дорога или улица с
названием и указанием километровой разметки, точки отсчета. номеров
домов | |
| 11. | Координаты рекламного места | X: 67,49860108 | Y: 64,06220362 |
| 12. | Кадастровый номер недвижимого
имущества, к которому
присоединяется рекламная
конструкция | 11:16:1704005 | |
| 13. | Собственник или законный
владелец недвижимого
имущества, к которому
присоединяется рекламная
конструкция: | Государственная собственность на земельный
участок не разграничена | |
| 14. | Согласующие органы и организации: | | |
| 1) | ООО "Водоканал" | Согласовано,
вх. № б/н от 20.11.2018
согласовано/не согласовано | |
| 2) | ПАО "Ростелеком" | Согласовано,
вх. № б/н от 29.11.2018
согласовано/не согласовано | |
| 3) | ООО "УПТС-Воркута" | Согласовано,
вх. № б/н от 22.11.2018
согласовано/не согласовано | |
| 4) | МУП "СТС" | Согласовано,
вх. № б/н от 21.11.2018
согласовано/не согласовано | |
| 5) | ПАО "МРСК Северо-Запада" | Согласовано,
вх. № б/н от 21.11.2018
согласовано/не согласовано | |
| 6) | Минимущество Республики Коми | Согласовано,
вх. № 01-13/1018 от
12.12.2018
согласовано/не согласовано | |
| 7) | Управление Республики Коми по охране
объектов культурного наследия | Согласовано,
вх. № 01-13/1024 от
13.12.2018
согласовано/не согласовано | |

Паспорт рекламного места № 10

Согласовано,
вх. № 01-13/1032 от
17.12.2018

согласовано/не согласовано

8) Администрация МО ГО "Воркута"

15. Приложения:

Дизайн-макет

Карта-схема рекламного места

Карта-схема сооружений инженерной инфраструктуры (для рекламных конструкций, размещаемых на земельных участках)

Акт осмотра рекламного места на предмет соответствия требованиям ГОСТ Р 52044-2003

16. Техническое заключение о возможности размещения рекламной конструкции:

Размещение рекламной конструкции соответствует градостроительным,

размещение рекламной конструкции соответствует / не соответствует градостроительным, строительным и иным нормам и

строительным и иным нормам и правилам, определяющим требования к

правилам, определяющим требования к размещению, эксплуатации рекламных конструкций

размещению, эксплуатации рекламных конструкций

Главный эксперт

должность специалиста ГКУ РК «Коми
реклама»




подпись

Л.В. Осипова

фамилия, инициалы

"13" марта 2019 г.

«Утверждаю»
Директор государственного казенного
учреждения Республики Коми
«Коми реклама»



(личная подпись)

С. Н. Отдельнов

«02»

апреля

2019 г.

Паспорт рекламного места
№ 12

- | | | |
|---|---|-----------------------|
| 1. Вид рекламной конструкции: | <u>отдельно стоящая (на земельном участке)</u> | |
| 2. Формат рекламной конструкции: | <u>Малый</u> | |
| 3. Тип рекламной конструкции: | <u>Пилон (1.8x1.2)</u> | |
| 4. Расположение информационного поля относительно опоры
(для отдельно стоящих щитовых рекламных конструкций) | <u>Не учитывается</u>
Т-образное, Г-образное | |
| 5. Количество элементов рекламной конструкции: | <u>1</u> | |
| 6. Площадь информационного поля одной стороны рекламной конструкции: | <u>2,16</u> | кв. м. |
| 7. Количество сторон рекламной конструкции: | <u>2</u> | |
| 8. Размер информационного поля: | <u>1.8x1.2</u> | м. |
| 9. Высота опоры: | <u>0,8</u> | м. |
| 10. Адрес рекламного места: | <u>г. Воркута, ул. Ленина, район д. 47 (слева)</u>
район, город, населенный пункт, адресный ориентир – дорога или улица
с названием и указанием километровой разметки, точки отсчета, номеров домов | |
| 11. Координаты рекламного места | <u>X: 67,49931981</u> | <u>Y: 64,06159776</u> |

12. Кадастровый номер недвижимого имущества, к которому присоединяется рекламная конструкция

11:16:1704004:55

13. Собственник или законный владелец недвижимого имущества, к которому присоединяется рекламная конструкция:

МУ ДО "Дворец творчества детей и молодежи"

14. Согласующие органы и организации:

- | | |
|---|--|
| 1) ООО "Водоканал" | Согласовано,
вх. № 6/н от 20.11.2018
<small>согласовано/не согласовано</small> |
| 2) ПАО "Ростелеком" | Согласовано,
вх. № 6/н от 22.11.2018
<small>согласовано/не согласовано</small> |
| 3) ООО "УПТС-Воркута" | Согласовано,
вх. № 6/н от 22.11.2018
<small>согласовано/не согласовано</small> |
| 4) МУП "СТС" | Согласовано,
вх. № 6/н от 21.11.2018
<small>согласовано/не согласовано</small> |
| 5) ПАО "МРСК Северо-Запада" | Согласовано,
вх. № 6/н от 21.11.2018
<small>согласовано/не согласовано</small> |
| 6) Минимущество Республики Коми | Согласовано,
вх. № 01-13/1018 от
12.12.2018
<small>согласовано/не согласовано</small> |
| 7) Управление Республики Коми по охране объектов культурного наследия | Согласовано,
вх. № 01-13/1024 от
13.12.2018
<small>согласовано/не согласовано</small> |
| 8) Администрация МО ГО "Воркута" | Согласовано,
вх. № 01-13/1032 от
17.12.2018
<small>согласовано/не согласовано</small> |

15. Приложения:

Выписка из ЕГРН на земельный участок, здание, сооружение и иной объект недвижимости, к которому предполагается присоединить рекламную конструкцию

Дизайн-макет

Карта-схема рекламного места

Карта-схема сооружений инженерной инфраструктуры (для рекламных конструкций, размещаемых на земельных участках)

Акт осмотра рекламного места на предмет соответствия требованиям ГОСТ Р 52044-2003

16. Техническое заключение о возможности размещения рекламной конструкции:

Размещение рекламной конструкции соответствует градостроительным,

размещение рекламной конструкции соответствует / не соответствует градостроительным, строительным и иным нормам и

строительным и иным нормам и правилам, определяющим требования к

правилам, определяющим требования к размещению, эксплуатации рекламных конструкций

размещению, эксплуатации рекламных конструкций

Заведующий отделом
выдачи разрешений

должность специалиста ГКУ РК «Коми
реклама»



подпись

С.А. Смирнов

фамилия, инициалы

"02" апреля 2019 г.

«Утверждаю»
И. о. директора государственного казенного
учреждения Республики Коми
«Коми реклама»

С. А. Смирнов

(личная подпись)
«13» марта 2019 г.

Паспорт рекламного места
№ 13

- | | |
|---|---|
| 1. Вид рекламной конструкции: | отдельно стоящая (на земельном участке) |
| 2. Формат рекламной конструкции: | Малый |
| 3. Тип рекламной конструкции: | Рекламная конструкция, конструктивно связанная с
остановочным пунктом движения общественного
транспорта |
| 4. Расположение информационного
поля относительно опоры
<small>(для отдельно стоящих щитовых рекламных
конструкций)</small> | Не учитывается
<small>Г-образное, Г-образное</small> |
| 5. Количество элементов рекламной
конструкции: | 3 |
| 6. Площадь информационного поля
одной стороны рекламной
конструкции: | Боковые
поля: 2.16;
среднее поле:
4.53 кв. м. |
| 7. Количество сторон рекламной
конструкции: | 2 |
| 8. Размер информационного поля: | Боковые поля:
1.8x1.2; среднее
поле: 3.67x1.235 м. |
| 9. Высота опоры: | Не учитывается м. |

Паспорт рекламного места № 13

10. Адрес рекламного места:	г. Воркута, ул. Ленина, район д. 47	
	район, город, населенный пункт, адресный ориентир – дорога или улица с названием и указанием километровой разметки, точки отсчета, номеров домов	
11. Координаты рекламного места	X: 67,4996168	Y: 64,06176132
12. Кадастровый номер недвижимого имущества, к которому присоединяется рекламная конструкция	11:16:1704004:55	
13. Собственник или законный владелец недвижимого имущества, к которому присоединяется рекламная конструкция:	МУ ДО "Дворец творчества детей и молодежи"	
14. Согласующие органы и организации:		
1) ООО "Водоканал"	Согласовано, вх. № 6/н от 20.11.2018 согласовано/не согласовано	
2) ПАО "Ростелеком"	Согласовано, вх. № 6/н от 22.11.2018 согласовано/не согласовано	
3) ООО "УПТС-Воркута"	Согласовано, вх. № 6/н от 22.11.2018 согласовано/не согласовано	
4) МУП "СТС"	Согласовано, вх. № 6/н от 21.11.2018 согласовано/не согласовано	
5) ПАО "МРСК Северо-Запада"	Согласовано, вх. № 6/н от 21.11.2018 согласовано/не согласовано	
6) Минимущество Республики Коми	Согласовано, вх. № 01-13/1018 от 12.12.2018 согласовано/не согласовано	
7) Управление Республики Коми по охране объектов культурного наследия	Согласовано, вх. № 01-13/1024 от 13.12.2018 согласовано/не согласовано	

Согласовано,
вх. № 01-13/1032 от
17.12.2018

согласовано/не согласовано

8) Администрация МО ГО "Воркута"

15. Приложения:

Выписка из ЕГРН на земельный участок, здание, сооружение и иной объект недвижимости, к которому предполагается присоединить рекламную конструкцию

Дизайн-макет

Карта-схема рекламного места

Карта-схема сооружений инженерной инфраструктуры (для рекламных конструкций, размещаемых на земельных участках)

Акт осмотра рекламного места на предмет соответствия требованиям ГОСТ Р 52044-2003

16. Техническое заключение о возможности размещения рекламной конструкции:

Размещение рекламной конструкции соответствует градостроительным,

размещение рекламной конструкции соответствует / не соответствует градостроительным, строительным и иным нормам и строительным и иным нормам и правилам, определяющим требования к

правилам, определяющим требования к размещению, эксплуатации рекламных конструкций

размещению, эксплуатации рекламных конструкций

Главный эксперт

должность специалиста ГКУ РК «Коми
реклама»




подпись

Л.В. Осипова

фамилия, инициалы

"13" марта 2019 г.

«Утверждаю»
Директор государственного казенного
учреждения Республики Коми
«Коми реклама»


С. Н. Отдельнов
(личная подпись)

«02» апреля 2019 г.

Паспорт рекламного места
№ 14

- | | | |
|-----|---|---|
| 1. | Вид рекламной конструкции: | <u>отдельно стоящая (на земельном участке)</u> |
| 2. | Формат рекламной конструкции: | <u>Малый</u> |
| 3. | Тип рекламной конструкции: | <u>Пилон (1.8х1.2)</u> |
| 4. | Расположение информационного поля относительно опоры
<small>(для отдельно стоящих щитовых рекламных конструкций)</small> | <u>Не учитывается</u>
Т-образное, Г-образное |
| 5. | Количество элементов рекламной конструкции: | <u>1</u> |
| 6. | Площадь информационного поля одной стороны рекламной конструкции: | <u>2,16</u> кв. м. |
| 7. | Количество сторон рекламной конструкции: | <u>2</u> |
| 8. | Размер информационного поля: | <u>1.8х1.2</u> м. |
| 9. | Высота опоры: | <u>0,8</u> м. |
| 10. | Адрес рекламного места: | <u>г. Воркута, ул. Ленина, район д. 47 (слева)</u>
<small>район, город, населенный пункт, адресный ориентир – дорога или улица с названием и указанием километровой разметки, точки отсчета, номеров домов</small> |
| 11. | Координаты рекламного места | <u>X: 67,4998736 Y: 64,06186476</u> |

12. Кадастровый номер недвижимого имущества, к которому присоединяется рекламная конструкция

11:16:1704004:55

13. Собственник или законный владелец недвижимого имущества, к которому присоединяется рекламная конструкция:

МУ ДО "Дворец творчества детей и молодежи"

14. Согласующие органы и организации:

- | | |
|---|---|
| 1) ООО "Водоканал" | Согласовано,
вх. № 6/н от 20.11.2018
согласовано/не согласовано |
| 2) ПАО "Ростелеком" | Согласовано,
вх. № 6/н от 22.11.2018
согласовано/не согласовано |
| 3) ООО "УПТС-Воркута" | Согласовано,
вх. № 6/н от 21.11.2018
согласовано/не согласовано |
| 4) МУП "СТС" | Согласовано,
вх. № 6/н от 21.11.2018
согласовано/не согласовано |
| 5) ПАО "МРСК Северо-Запада" | Согласовано,
вх. № 6/н от 21.11.2018
согласовано/не согласовано |
| 6) Министерство Республики Коми | Согласовано,
вх. № 01-13/1018 от
12.12.2018
согласовано/не согласовано |
| 7) Управление Республики Коми по охране объектов культурного наследия | Согласовано,
вх. № 01-13/1024 от
13.12.2018
согласовано/не согласовано |
| 8) Администрация МО ГО "Воркута" | Согласовано,
вх. № 01-13/1032 от
17.12.2018
согласовано/не согласовано |

15. Приложения:

Выписка из ЕГРН на земельный участок, здание, сооружение и иной объект недвижимости, к которому предполагается присоединить рекламную конструкцию

Дизайн-макет

Карта-схема рекламного места

Карта-схема сооружений инженерной инфраструктуры (для рекламных конструкций, размещаемых на земельных участках)

Акт осмотра рекламного места на предмет соответствия требованиям ГОСТ Р 52044-2003

16. Техническое заключение о возможности размещения рекламной конструкции:

Размещение рекламной конструкции соответствует градостроительным,

размещение рекламной конструкции соответствует / не соответствует градостроительным, строительным и иным нормам и

строительным и иным нормам и правилам, определяющим требования к

правилам, определяющим требования к размещению, эксплуатации рекламных конструкций

размещению, эксплуатации рекламных конструкций

Заведующий отделом
выдачи разрешений

должность специалиста ГКУ РК «Комп
реклама»

подпись

С.А. Смирнов

фамилия, инициалы

"02" апреля 2019 г.

«Утверждаю»
Директор государственного казенного
учреждения Республики Коми
«Коми реклама»


(личная подпись) С. Н. Отдельнов

«02»

апреля

2019 г.

Паспорт рекламного места
№ 15

- | | | |
|---|--|-----------------------|
| 1. Вид рекламной конструкции: | <u>отдельно стоящая (на земельном участке)</u> | |
| 2. Формат рекламной конструкции: | <u>Средний</u> | |
| 3. Тип рекламной конструкции: | <u>Сити-борд</u> | |
| 4. Расположение информационного поля относительно опоры
(для отдельно стоящих щитовых рекламных конструкций) | <u>Т-образное</u>
Т-образное, Г-образное | |
| 5. Количество элементов рекламной конструкции: | <u>1</u> | |
| 6. Площадь информационного поля одной стороны рекламной конструкции: | <u>9,99</u> | кв. м. |
| 7. Количество сторон рекламной конструкции: | <u>2</u> | |
| 8. Размер информационного поля: | <u>2.7x3.7</u> | м. |
| 9. Высота опоры: | <u>4</u> | м. |
| 10. Адрес рекламного места: | <u>г. Воркута, ул. Ленина, район д. 56</u>
район, город, населенный пункт, адресный ориентир – дорога или улица с названием и указанием километровой разметки, точки отсчета, номеров домов | |
| 11. Координаты рекламного места | <u>X: 67,50079912</u> | <u>Y: 64,06330632</u> |

- | | |
|---|--|
| 12. Кадастровый номер недвижимого имущества, к которому присоединяется рекламная конструкция | 11:16:1704005 |
| 13. Собственник или законный владелец недвижимого имущества, к которому присоединяется рекламная конструкция: | Государственная собственность на земельный участок не разграничена |
| 14. Согласующие органы и организации: | |
| 1) ООО "Водоканал" | <p>Согласовано,
вх. № 6/н от 20.11.2018</p> <hr/> <p>согласовано/не согласовано</p> |
| 2) ПАО "Ростелеком" | <p>Согласовано,
вх. № 6/н от 22.11.2018</p> <hr/> <p>согласовано/не согласовано</p> |
| 3) ООО "УПТС-Воркута" | <p>Согласовано,
вх. № 6/н от 22.11.2018</p> <hr/> <p>согласовано/не согласовано</p> |
| 4) МУП "СТС" | <p>Согласовано,
вх. № 6/н от 29.11.2018</p> <hr/> <p>согласовано/не согласовано</p> |
| 5) ПАО "МРСК Северо-Запада" | <p>Согласовано,
вх. № 6/н от 21.11.2018</p> <hr/> <p>согласовано/не согласовано</p> |
| 6) Минимущество Республики Коми | <p>Согласовано,
вх. № 01-13/1018 от 12.12.2018</p> <hr/> <p>согласовано/не согласовано</p> |
| 7) Управление Республики Коми по охране объектов культурного наследия | <p>Согласовано,
вх. № 01-13/1024 от 13.12.2018</p> <hr/> <p>согласовано/не согласовано</p> |
| 8) Администрация МО ГО "Воркута" | <p>Согласовано,
вх. № 01-13/1032 от 17.12.2018</p> <hr/> <p>согласовано/не согласовано</p> |

15. Приложения:

Дизайн-макет

Карта-схема рекламного места

Карта-схема сооружений инженерной инфраструктуры (для рекламных конструкций, размещаемых на земельных участках)

Акт осмотра рекламного места на предмет соответствия требованиям ГОСТ Р 52044-2003

16. Техническое заключение о возможности размещения рекламной конструкции:

Размещение рекламной конструкции соответствует градостроительным,

размещение рекламной конструкции соответствует / не соответствует градостроительным, строительным и иным нормам и строительным и иным нормам и правилам, определяющим требования к

правилам, определяющим требования к размещению, эксплуатации рекламных конструкций

размещению, эксплуатации рекламных конструкций

Заведующий отделом

выдачи разрешений

должность специалиста ГКУ РК «Коми
реклама»


подпись

С.А. Смирнов

фамилия, инициалы

"02" апреля 2019 г.

«Утверждаю»
И. о. директора государственного казенного
учреждения Республики Коми
«Коми реклама»


С. А. Смирнов
«13» марта 2019 г.

Паспорт рекламного места
№ 17

- | | |
|---|---|
| 1. Вид рекламной конструкции: | отдельно стоящая (на земельном участке) |
| 2. Формат рекламной конструкции: | Малый |
| 3. Тип рекламной конструкции: | Рекламная конструкция, конструктивно связанная с
остановочным пунктом движения общественного
транспорта |
| 4. Расположение информационного
поля относительно опоры
<small>(для отдельно стоящих щитовых рекламных
конструкций)</small> | Не учитывается
<small>Т-образное, Г-образное</small> |
| 5. Количество элементов рекламной
конструкции: | 3 |
| 6. Площадь информационного поля
одной стороны рекламной
конструкции: | Боковые поля:
2.16; среднее
поле: 4.53 кв. м. |
| 7. Количество сторон рекламной
конструкции: | 2 |
| 8. Размер информационного поля: | Боковые поля:
1.8x1.2; среднее
поле: 3.67x1.235 м. |
| 9. Высота опоры: | Не учитывается м. |

Паспорт рекламного места № 17

10. Адрес рекламного места:	г. Воркута, ул. Ленина, район д. 60	
	район, город, населенный пункт, адресный ориентир – дорога или улица с названием и указанием километровой разметки, точки отсчета, номеров домов	
11. Координаты рекламного места	X: 67,5027514	Y: 64,06426544
12. Кадастровый номер недвижимого имущества, к которому присоединяется рекламная конструкция	11:16:1704003	
13. Собственник или законный владелец недвижимого имущества, к которому присоединяется рекламная конструкция:	Государственная собственность на земельный участок не разграничена	
14. Согласующие органы и организации:		
1) ООО "Водоканал"	Согласовано, вх. № 6/н от 20.11.2018 согласовано/не согласовано	
2) ПАО "Ростелеком"	Согласовано, вх. № 6/н от 22.11.2018 согласовано/не согласовано	
3) ООО "УПТС-Воркута"	Согласовано, вх. № 6/н от 22.11.2018 согласовано/не согласовано	
4) МУП "СТС"	Согласовано, вх. № 6/н от 21.11.2018 согласовано/не согласовано	
5) ПАО "МРСК Северо-Запада"	Согласовано, вх. № 6/н от 21.11.2018 согласовано/не согласовано	
6) Минимущество Республики Коми	Согласовано, вх. № 01-13/1018 от 12.12.2018 согласовано/не согласовано	
7) Управление Республики Коми по охране объектов культурного наследия	Согласовано, вх. № 01-13/1024 от 13.12.2018 согласовано/не согласовано	

Согласовано,
вх. № 01-13/1032 от
17.12.2018

согласовано/не согласовано

8) Администрация МО ГО "Воркута"

15. Приложения:

Дизайн-макет

Карта-схема рекламного места

Карта-схема сооружений инженерной инфраструктуры (для рекламных конструкций, размещаемых на земельных участках)

Акт осмотра рекламного места на предмет соответствия требованиям ГОСТ Р 52044-2003

16. Техническое заключение о возможности размещения рекламной конструкции:

Размещение рекламной конструкции соответствует градостроительным,

размещение рекламной конструкции соответствует / не соответствует градостроительным, строительным и иным нормам и

строительным и иным нормам и правилам, определяющим требования к

правилам, определяющим требования к размещению, эксплуатации рекламных конструкций

размещению, эксплуатации рекламных конструкций

Главный эксперт

должность специалиста ГКУ РК «Комп
реклама»



подпись

Л.В. Осипова

фамилия, инициалы

"13" марта 2019 г.

«Утверждаю»
Директор государственного казенного
учреждения Республики Коми
«Коми реклама»


С. Н. Отдельнов
(личная подпись)

«02»

апреля

2019 г.

Паспорт рекламного места
№ 18

- | | |
|--|--|
| 1. Вид рекламной конструкции: | отдельно стоящая (на земельном участке) |
| 2. Формат рекламной конструкции: | - |
| 3. Тип рекламной конструкции: | Отдельно стоящий видеозэкран |
| 4. Расположение информационного поля относительно опоры
<small>(для отдельно стоящих щитовых рекламных конструкций)</small> | Т-образное
<small>Т-образное, Г-образное</small> |
| 5. Количество элементов рекламной конструкции: | 1 |
| 6. Площадь информационного поля одной стороны рекламной конструкции: | не менее 12 кв. м. |
| 7. Количество сторон рекламной конструкции: | 1 |
| 8. Размер информационного поля: | - м. |
| 9. Высота опоры: | 6 м. |
| 10. Адрес рекламного места: | г. Воркута, ул. Ленина, район д. 66
<small>район, город, населенный пункт, адресный ориентир – дорога или улица
с названием и указанием километровой разметки, точки отсчета,
номеров домов</small> |
| 11. Координаты рекламного места | X: 67,50448122 Y: 64,06540412 |

- | | |
|---|--|
| 12. Кадастровый номер недвижимого имущества, к которому присоединяется рекламная конструкция | 11:16:1704003 |
| 13. Собственник или законный владелец недвижимого имущества, к которому присоединяется рекламная конструкция: | Государственная собственность на земельный участок не разграничена |
| 14. Согласующие органы и организации: | |
| 1) ООО "Водоканал" | <p>Согласовано,
вх. № 6/н от 29.11.2018</p> <hr/> <p>согласовано/не согласовано</p> |
| 2) ПАО "Ростелеком" | <p>Согласовано,
вх. № 6/н от 29.11.2018</p> <hr/> <p>согласовано/не согласовано</p> |
| 3) ООО "УПТС-Воркута" | <p>Согласовано,
вх. № 6/н от 22.11.2018</p> <hr/> <p>согласовано/не согласовано</p> |
| 4) МУП "СТС" | <p>Согласовано,
вх. № 6/н от 21.11.2018</p> <hr/> <p>согласовано/не согласовано</p> |
| 5) ПАО "МРСК Северо-Запада" | <p>Согласовано,
вх. № 6/н от 21.11.2018</p> <hr/> <p>согласовано/не согласовано</p> |
| 6) Министерство Республики Коми | <p>Согласовано,
вх. № 01-13/1018 от 13.12.2018</p> <hr/> <p>согласовано/не согласовано</p> |
| 7) Управление Республики Коми по охране объектов культурного наследия | <p>Согласовано,
вх. № 01-13/1024 от 13.12.2018</p> <hr/> <p>согласовано/не согласовано</p> |
| 8) Администрация МО ГО "Воркута" | <p>Согласовано,
вх. № 01-13/1032 от 17.12.2018</p> <hr/> <p>согласовано/не согласовано</p> |

15. Приложения:

Дизайн-макет

Карта-схема рекламного места

Карта-схема сооружений инженерной инфраструктуры (для рекламных конструкций, размещаемых на земельных участках)

Акт осмотра рекламного места на предмет соответствия требованиям ГОСТ Р 52044-2003

16. Техническое заключение о возможности размещения рекламной конструкции:

Размещение рекламной конструкции соответствует градостроительным,

размещение рекламной конструкции соответствует / не соответствует градостроительным, строительным и иным нормам и строительным и иным нормам и правилам, определяющим требования к

правилам, определяющим требования к размещению, эксплуатации рекламных конструкций

размещению, эксплуатации рекламных конструкций

Заведующий отделом

выдачи разрешений

должность специалиста ГКУ РК «Комп
реклама»


подпись

С.А. Смирнов

фамилия, инициалы

"02" апреля 2019 г.

«Утверждаю»
И. о. директора государственного казенного
учреждения Республики Коми
«Коми реклама»


С. А. Смирнов

«13» марта 2019 г.

Паспорт рекламного места
№ 19

- | | |
|---|--|
| 1. Вид рекламной конструкции: | отдельно стоящая (на земельном участке) |
| 2. Формат рекламной конструкции: | Малый |
| 3. Тип рекламной конструкции: | Рекламная конструкция, конструктивно связанная с
остановочным пунктом движения общественного
транспорта |
| 4. Расположение информационного
поля относительно опоры
<small>(для отдельно стоящих щитовых рекламных
конструкций)</small> | Не учитывается
Т-образное, Г-образное |
| 5. Количество элементов рекламной
конструкции: | 3 |
| 6. Площадь информационного поля
одной стороны рекламной
конструкции: | Боковые поля:
2.16; среднее
поле: 4.53 кв. м. |
| 7. Количество сторон рекламной
конструкции: | 2 |
| 8. Размер информационного поля: | Боковые поля:
1.8x1.2; среднее
поле: 3.67x1.235 м. |
| 9. Высота опоры: | Не учитывается м. |
| 10. Адрес рекламного места: | г. Воркута, ул. Ленина, район д. 70
<small>район, город, населенный пункт, адресный ориентир – дорога или улица с
названием и указанием километровой разметки, точки отсчета, номеров
домов</small> |

Паспорт рекламного места № 19

11. Координаты рекламного места	X: 67,50683275	Y: 64,06619813
12. Кадастровый номер недвижимого имущества, к которому присоединяется рекламная конструкция	11:16:1704003	
13. Собственник или законный владелец недвижимого имущества, к которому присоединяется рекламная конструкция:	Государственная собственность на земельный участок не разграничена	
14. Согласующие органы и организации:		
1) ООО "Водоканал"	Согласовано, вх. № 6/н от 20.11.2018 согласовано/не согласовано	
2) ПАО "Ростелеком"	Согласовано, вх. № 6/н от 22.11.2018 согласовано/не согласовано	
3) ООО "УПТС-Воркута"	Согласовано, вх. № 6/н от 27.11.2018 согласовано/не согласовано	
4) МУП "СТС"	Согласовано, вх. № 6/н от 21.11.2018 согласовано/не согласовано	
5) ПАО "МРСК Северо-Запада"	Согласовано, вх. № 6/н от 21.11.2018 согласовано/не согласовано	
6) Минимущество Республики Коми	Согласовано, вх. № 01-13/1018 от 12.12.2018 согласовано/не согласовано	
7) Управление Республики Коми по охране объектов культурного наследия	Согласовано, вх. № 01-13/1024 от 13.12.2018 согласовано/не согласовано	
8) Администрация МО ГО "Воркута"	Согласовано, вх. № 01-13/1032 от 17.12.2018 согласовано/не согласовано	

15. Приложения:

Дизайн-макет

Карта-схема рекламного места

Карта-схема сооружений инженерной инфраструктуры (для рекламных конструкций, размещаемых на земельных участках)

Акт осмотра рекламного места на предмет соответствия требованиям ГОСТ Р 52044-2003

16. Техническое заключение о возможности размещения рекламной конструкции:

Размещение рекламной конструкции соответствует градостроительным,

размещение рекламной конструкции соответствует / не соответствует градостроительным, строительным и иным нормам и строительным и иным нормам и правилам, определяющим требования к

правилам, определяющим требования к размещению, эксплуатации рекламных конструкций

размещению, эксплуатации рекламных конструкций

Главный эксперт

должность специалиста ГКУ РК «Комп
реклама»




подпись

Л.В. Осипова

фамилия, инициалы

"13" марта 2019 г.

«Утверждаю»
Директор государственного казенного
учреждения Республики Коми
«Коми реклама»


С. Н. Отдельнов
(личная подпись)

«02» апреля 2019 г.

Паспорт рекламного места
№ 20

- | | | |
|-----|---|---|
| 1. | Вид рекламной конструкции: | отдельно стоящая (на земельном участке) |
| 2. | Формат рекламной конструкции: | Средний |
| 3. | Тип рекламной конструкции: | Сити-борд |
| 4. | Расположение информационного поля относительно опоры
<small>(для отдельно стоящих щитовых рекламных конструкций)</small> | Т-образное
<small>Т-образное, Г-образное</small> |
| 5. | Количество элементов рекламной конструкции: | 1 |
| 6. | Площадь информационного поля одной стороны рекламной конструкции: | 9,99 кв. м. |
| 7. | Количество сторон рекламной конструкции: | 2 |
| 8. | Размер информационного поля: | 2.7х3.7 м. |
| 9. | Высота опоры: | 4 м. |
| 10. | Адрес рекламного места: | г. Воркута, ул. Ленина, район д. 53б
<small>район, город, населенный пункт, адресный ориентир – дорога или улица
с названием и указанием километровой разметки, точки отсчета,
номеров домов</small> |
| 11. | Координаты рекламного места | X: 67,50736964 64,06558822 |

12. Кадастровый номер недвижимого имущества, к которому присоединяется рекламная конструкция

11:16:1704002

13. Собственник или законный владелец недвижимого имущества, к которому присоединяется рекламная конструкция:

Государственная собственность на земельный участок не разграничена

14. Согласующие органы и организации:

- 1) ООО "Водоканал"

Согласовано,
вх. № б/н от 20.11.2018
согласовано/не согласовано

- 2) ПАО "Ростелеком"

Согласовано,
вх. № б/н от 22.11.2018
согласовано/не согласовано

- 3) ООО "УПТС-Воркута"

Согласовано,
вх. № б/н от 22.11.2018
согласовано/не согласовано

- 4) МУП "СТС"

Согласовано,
вх. № б/н от 29.11.2018
согласовано/не согласовано

- 5) ПАО "МРСК Северо-Запада"

Согласовано,
вх. № б/н от 28.11.2018
согласовано/не согласовано

- 6) Минимущество Республики Коми

Согласовано,
вх. № 01-13/1018 от
13.12.2018
согласовано/не согласовано

- 7) Управление Республики Коми по охране объектов культурного наследия

Согласовано,
вх. № 01-13/1024 от
13.12.2018
согласовано/не согласовано

- 8) Администрация МО ГО "Воркута"

Согласовано,
вх. № 01-13/1032 от
17.12.2018
согласовано/не согласовано

15. Приложения:

Дизайн-макет

Карта-схема рекламного места

Карта-схема сооружений инженерной инфраструктуры (для рекламных конструкций, размещаемых на земельных участках)

Акт осмотра рекламного места на предмет соответствия требованиям ГОСТ Р 52044-2003

16. Техническое заключение о возможности размещения рекламной конструкции:

Размещение рекламной конструкции соответствует градостроительным,

размещение рекламной конструкции соответствует / не соответствует градостроительным, строительным и иным нормам и строительным и иным нормам и правилам, определяющим требования к

правилам, определяющим требования к размещению, эксплуатации рекламных конструкций

размещению, эксплуатации рекламных конструкций

Заведующий отделом

выдачи разрешений

должность специалиста ГКУ РК «Коми
реклама»


подпись

С.А. Смирнов

фамилия, инициалы

"02" апреля 2019 г.

«Утверждаю»
И. о. директора государственного
казенного
учреждения Республики Коми
«Коми реклама»



(личная подпись) С. А. Смирнов
«13» марта 2019 г.

Паспорт рекламного места
№ 21

- | | |
|---|--|
| 1. Вид рекламной конструкции: | <u>отдельно стоящая (на земельном участке)</u> |
| 2. Формат рекламной конструкции: | <u>Малый</u> |
| 3. Тип рекламной конструкции: | <u>Рекламная конструкция, конструктивно связанная с
остановочным пунктом движения общественного
транспорта</u> |
| 4. Расположение информационного
поля относительно опоры
<small>(для отдельно стоящих щитовых рекламных
конструкций)</small> | <u>Не учитывается</u>
<small>Г-образное, Г-образное</small> |
| 5. Количество элементов рекламной
конструкции: | <u>3</u> |
| 6. Площадь информационного поля
одной стороны рекламной
конструкции: | <u>Боковые поля:
2.16; среднее
поле: 4.53 кв. м.</u> |
| 7. Количество сторон рекламной
конструкции: | <u>2</u> |
| 8. Размер информационного поля: | <u>Боковые поля:
1.8x1.2; среднее
поле: 3.67x1.235 м.</u> |
| 9. Высота опоры: | <u>Не учитывается м.</u> |

Паспорт рекламного места № 21

- | | | |
|---|---|---------------|
| 10. Адрес рекламного места: | <div style="text-align: center;">г. Воркута, ул. Ленина, район д. 536</div> <hr/> <div style="font-size: small; text-align: center;">район, город, населенный пункт, адресный ориентир – дорога или улица с названием и указанием километровой разметки, точки отсчета, номеров домов</div> | |
| 11. Координаты рекламного места | X: 67,5063809 | Y: 64,0652002 |
| 12. Кадастровый номер недвижимого имущества, к которому присоединяется рекламная конструкция | <div>11:16:1704002</div> <hr/> | |
| 13. Собственник или законный владелец недвижимого имущества, к которому присоединяется рекламная конструкция: | <div>Государственная собственность на земельный участок не разграничена</div> <hr/> | |
| 14. Согласующие органы и организации: | | |
| 1) ООО "Водоканал" | <div>Согласовано,
вх. № 6/н от 20.11.2018</div> <hr/> <div style="font-size: x-small;">согласовано/не согласовано</div> | |
| 2) ПАО "Ростелеком" | <div>Согласовано,
вх. № 6/н от 22.11.2018</div> <hr/> <div style="font-size: x-small;">согласовано/не согласовано</div> | |
| 3) ООО "УПТС-Воркута" | <div>Согласовано,
вх. № 6/н от 22.11.2018</div> <hr/> <div style="font-size: x-small;">согласовано/не согласовано</div> | |
| 4) МУП "СТС" | <div>Согласовано,
вх. № 6/н от 29.11.2018</div> <hr/> <div style="font-size: x-small;">согласовано/не согласовано</div> | |
| 5) ПАО "МРСК Северо-Запада" | <div>Согласовано,
вх. № 6/н от 22.11.2018</div> <hr/> <div style="font-size: x-small;">согласовано/не согласовано</div> | |
| 6) Минимущество Республики Коми | <div>Согласовано,
вх. № 01-13/1018 от
12.12.2018</div> <hr/> <div style="font-size: x-small;">согласовано/не согласовано</div> | |
| 7) Управление Республики Коми по охране объектов культурного наследия | <div>Согласовано,
вх. № 01-13/1024 от
13.12.2018</div> <hr/> <div style="font-size: x-small;">согласовано/не согласовано</div> | |

Согласовано,
вх. № 01-13/1032 от
17.12.2018

согласовано/не согласовано

8) Администрация МО ГО "Воркута"

15. Приложения:

Дизайн-макет

Карта-схема рекламного места

Карта-схема сооружений инженерной инфраструктуры (для рекламных конструкций, размещаемых на земельных участках)

Акт осмотра рекламного места на предмет соответствия требованиям ГОСТ Р 52044-2003

16. Техническое заключение о возможности размещения рекламной конструкции:

Размещение рекламной конструкции соответствует градостроительным,

размещение рекламной конструкции соответствует / не соответствует градостроительным, строительным и иным нормам и строительным и иным нормам и правилам, определяющим требования к

правилам, определяющим требования к размещению, эксплуатации рекламных конструкций
размещению, эксплуатации рекламных конструкций

Главный эксперт

должность специалиста ГКУ РК «Коми
реклама»




подпись

Л.В. Осипова

фамилия, инициалы

"13" марта 2019 г.

«Утверждаю»
И. о. директора государственного казенного
учреждения Республики Коми
«Коми реклама»



(личная подпись) С. А. Смирнов
«13» марта 2019 г.

Паспорт рекламного места
№ 22

- | | | |
|-----|--|--|
| 1. | Вид рекламной конструкции: | отдельно стоящая (на земельном участке) |
| 2. | Формат рекламной конструкции: | Малый |
| 3. | Тип рекламной конструкции: | Рекламная конструкция, конструктивно связанная с
остановочным пунктом движения общественного
транспорта |
| 4. | Расположение информационного
поля относительно опоры
<small>(для отдельно стоящих щитовых рекламных
конструкций)</small> | Не учитывается
<small>Г-образное, Г-образное</small> |
| 5. | Количество элементов рекламной
конструкции: | 3 |
| 6. | Площадь информационного поля
одной стороны рекламной
конструкции: | Боковые поля:
2.16; среднее
поле: 4.53 кв. м. |
| 7. | Количество сторон рекламной
конструкции: | 2 |
| 8. | Размер информационного поля: | Боковые поля:
1.8x1.2; среднее
поле: 3.67x1.235 м. |
| 9. | Высота опоры: | Не учитывается м. |
| 10. | Адрес рекламного места: | г. Воркута, пл. Центральная
<small>район, город, населенный пункт, адресный ориентир – дорога или улица с
названием и указанием километровой разметки, точки отсчета, номеров
домов</small> |

Паспорт рекламного места № 22

- | | | | |
|-------|---|---|----------------|
| 11. | Координаты рекламного места | X: 67,50350934 | Y: 64,06367909 |
| <hr/> | | | |
| 12. | Кадастровый номер недвижимого имущества, к которому присоединяется рекламная конструкция | 11:16:1704002 | |
| <hr/> | | | |
| 13. | Собственник или законный владелец недвижимого имущества, к которому присоединяется рекламная конструкция: | Государственная собственность на земельный участок не разграничена | |
| <hr/> | | | |
| 14. | Согласующие органы и организации: | | |
|
 | | | |
| 1) | <i>ООО "Водоканал"</i> | Согласовано,
вх. № 6/н от 20.11.2018
<hr/> согласовано/не согласовано | |
| 2) | <i>ПАО "Ростелеком"</i> | Согласовано,
вх. № 6/н от 22.11.2018
<hr/> согласовано/не согласовано | |
| 3) | <i>ООО "УПТС-Воркута"</i> | Согласовано,
вх. № 6/н от 22.11.2018
<hr/> согласовано/не согласовано | |
| 4) | <i>МУП "СТС"</i> | Согласовано,
вх. № 6/н от 21.11.2018
<hr/> согласовано/не согласовано | |
| 5) | <i>ПАО "МРСК Северо-Запада"</i> | Согласовано,
вх. № 6/н от 23.11.2018
<hr/> согласовано/не согласовано | |
| 6) | <i>Минимущество Республики Коми</i> | Согласовано,
вх. № 01-13/1018 от
12.12.2018
<hr/> согласовано/не согласовано | |
| 7) | <i>Управление Республики Коми по охране объектов культурного наследия</i> | Согласовано,
вх. № 01-13/1024 от
13.12.2018
<hr/> согласовано/не согласовано | |
| 8) | <i>Администрация МО ГО "Воркута"</i> | Согласовано,
вх. № 01-13/1032 от
17.12.2018
<hr/> согласовано/не согласовано | |

15. Приложения:

Дизайн-макет

Карта-схема рекламного места

Карта-схема сооружений инженерной инфраструктуры (для рекламных конструкций, размещаемых на земельных участках)

Акт осмотра рекламного места на предмет соответствия требованиям ГОСТ Р 52044-2003

16. Техническое заключение о возможности размещения рекламной конструкции:

Размещение рекламной конструкции соответствует градостроительным,

размещение рекламной конструкции соответствует / не соответствует градостроительным, строительным и иным нормам и строительным и иным нормам и правилам, определяющим требования к

правилам, определяющим требования к размещению, эксплуатации рекламных конструкций

размещению, эксплуатации рекламных конструкций

Главный эксперт

должность специалиста ГКУ РК «Комп
реклама»

Осипова


подпись

Л.В. Осипова

фамилия, инициалы

"13" марта 2019 г.

«Утверждаю»
Директор государственного казенного
учреждения Республики Коми
«Коми реклама»


С. Н. Отдельнов
(личная подпись)

«02» апреля 2019 г.

Паспорт рекламного места
№ 23

- | | |
|---|---|
| 1. Вид рекламной конструкции: | отдельно стоящая (на земельном участке) |
| 2. Формат рекламной конструкции: | Малый |
| 3. Тип рекламной конструкции: | Пилларс |
| 4. Расположение информационного поля относительно опоры
(для отдельно стоящих щитовых рекламных конструкций) | Не учитывается
Г-образное, Г-образное |
| 5. Количество элементов рекламной конструкции: | 1 |
| 6. Площадь информационного поля одной стороны рекламной конструкции: | 4,06 кв. м. |
| 7. Количество сторон рекламной конструкции: | 3 |
| 8. Размер информационного поля: | 2,9x1,4 м. |
| 9. Высота опоры: | Не учитывается м. |
| 10. Адрес рекламного места: | г. Воркута, пл. Центральная, район д. 1
район, город, населенный пункт, адресный ориентир – дорога или улица
с названием и указанием километровой разметки, точки отсчета,
номеров домов |
| 11. Координаты рекламного места | X: 67.50167132 Y: 64.06277444 |

12. Кадастровый номер недвижимого имущества, к которому присоединяется рекламная конструкция	11:16:1704002
13. Собственник или законный владелец недвижимого имущества, к которому присоединяется рекламная конструкция:	Государственная собственность на земельный участок не разграничена
14. Согласующие органы и организации:	
1) ООО "Водоканал"	Согласовано, вх. № 6/н от 20.11.2018 согласовано/не согласовано
2) ПАО "Ростелеком"	Согласовано, вх. № 6/н от 22.11.2018 согласовано/не согласовано
3) ООО "УПТС-Воркута"	Согласовано, вх. № 6/н от 22.11.2018 согласовано/не согласовано
4) МУП "СТС"	Согласовано, вх. № 6/н от 21.11.2018 согласовано/не согласовано
5) ПАО "МРСК Северо-Запада"	Согласовано, вх. № 6/н от 21.11.2018 согласовано/не согласовано
6) Министерство Республики Коми	Согласовано, вх. № 01-13/1018 от 13.12.2018 согласовано/не согласовано
7) Управление Республики Коми по охране объектов культурного наследия	Согласовано, вх. № 01-13/1024 от 13.12.2018 согласовано/не согласовано
8) Администрация МО ГО "Воркута"	Согласовано, вх. № 01-13/1032 от 17.12.2018 согласовано/не согласовано

15. Приложения:

Дизайн-макет

Карта-схема рекламного места

Карта-схема сооружений инженерной инфраструктуры (для рекламных конструкций, размещаемых на земельных участках)

Акт осмотра рекламного места на предмет соответствия требованиям ГОСТ Р 52044-2003

16. Техническое заключение о возможности размещения рекламной конструкции:

Размещение рекламной конструкции соответствует градостроительным,

размещение рекламной конструкции соответствует / не соответствует градостроительным, строительным и иным нормам и строительным и иным нормам и правилам, определяющим требования к

правилам, определяющим требования к размещению, эксплуатации рекламных конструкций

размещению, эксплуатации рекламных конструкций

Заведующий отделом
выдачи разрешений

должность специалиста ГКУ РК «Коми
реклама»


подпись

С.А. Смирнов

фамилия, инициалы

"02" апреля 2019 г.

«Утверждаю»
Директор государственного казенного
учреждения Республики Коми
«Коми реклама»


С. Н. Отдельнов
(личная подпись)

«02» апреля 2019 г.

Паспорт рекламного места
№ 26

- | | | | |
|-----|---|---|-----------------------|
| 1. | Вид рекламной конструкции: | <u>отдельно стоящая (на земельном участке)</u> | |
| 2. | Формат рекламной конструкции: | <u>Большой</u> | |
| 3. | Тип рекламной конструкции: | <u>Евроцит</u> | |
| 4. | Расположение информационного поля относительно опоры
<small>(для отдельно стоящих щитовых рекламных конструкций)</small> | <u>Т-образное</u>
Т-образное, Г-образное | |
| 5. | Количество элементов рекламной конструкции: | <u>1</u> | |
| 6. | Площадь информационного поля одной стороны рекламной конструкции: | <u>18</u> | кв. м. |
| 7. | Количество сторон рекламной конструкции: | <u>2</u> | |
| 8. | Размер информационного поля: | <u>3x6</u> | м. |
| 9. | Высота опоры: | <u>4</u> | м. |
| 10. | Адрес рекламного места: | <u>г. Воркута, ул. Чернова, район д. 4</u>
<small>район, город, населенный пункт, адресный ориентир – дорога или улица с названием и указанием километровой разметки, точки отсчета, номеров домов</small> | |
| 11. | Координаты рекламного места | <u>X: 67,50797435</u> | <u>Y: 64,06166444</u> |

- | | |
|---|---|
| 12. Кадастровый номер недвижимого имущества, к которому присоединяется рекламная конструкция | 11:16:1704002 |
| 13. Собственник или законный владелец недвижимого имущества, к которому присоединяется рекламная конструкция: | Государственная собственность на земельный участок не разграничена |
| 14. Согласующие органы и организации: | |
| 1) ООО "Водоканал" | Согласовано,
вх. № 6/н от 20.11.2018
согласовано/не согласовано |
| 2) ПАО "Ростелеком" | Согласовано,
вх. № 6/н от 22.11.2018
согласовано/не согласовано |
| 3) ООО "УИТС-Воркута" | Согласовано,
вх. № 6/н от 22.11.2018
согласовано/не согласовано |
| 4) МУП "СТС" | Согласовано,
вх. № 6/н от 21.11.2018
согласовано/не согласовано |
| 5) ПАО "МРСК Северо-Запада" | Согласовано,
вх. № 6/н от 21.11.2018
согласовано/не согласовано |
| 6) Минимущество Республики Коми | Согласовано,
вх. № 01-13/1018 от
13.12.2018
согласовано/не согласовано |
| 7) Управление Республики Коми по охране объектов культурного наследия | Согласовано,
вх. № 01-13/1024 от
13.12.2018
согласовано/не согласовано |
| 8) Администрация МО ГО "Воркута" | Согласовано,
вх. № 01-13/1032 от
17.12.2018
согласовано/не согласовано |

15. Приложения:

Дизайн-макет

Карта-схема рекламного места

Карта-схема сооружений инженерной инфраструктуры (для рекламных конструкций, размещаемых на земельных участках)

Акт осмотра рекламного места на предмет соответствия требованиям ГОСТ Р 52044-2003

16. Техническое заключение о возможности размещения рекламной конструкции:

Размещение рекламной конструкции соответствует градостроительным,

размещение рекламной конструкции соответствует / не соответствует градостроительным, строительным и иным нормам и строительным и иным нормам и правилам, определяющим требования к

правилам, определяющим требования к размещению, эксплуатации рекламных конструкций

размещению, эксплуатации рекламных конструкций

Заведующий отделом

выдачи разрешений

должность специалиста ГКУ РК «Комп
реклама»

подпись

С.А. Смирнов

фамилия, инициалы

"02" апреля 2019 г.

«Утверждаю»
Директор государственного казенного
учреждения Республики Коми
«Коми реклама»


С. Н. Отдельнов
(личная подпись)

«02»

апреля

2019 г.

Паспорт рекламного места
№ 27

- | | | |
|--|---|-----------------------|
| 1. Вид рекламной конструкции: | <u>отдельно стоящая (на земельном участке)</u> | |
| 2. Формат рекламной конструкции: | <u>Большой</u> | |
| 3. Тип рекламной конструкции: | <u>Еврошит</u> | |
| 4. Расположение информационного поля относительно опоры
<small>(для отдельно стоящих щитовых рекламных конструкций)</small> | <u>Т-образное</u>
Т-образное, Г-образное | |
| 5. Количество элементов рекламной конструкции: | <u>1</u> | |
| 6. Площадь информационного поля одной стороны рекламной конструкции: | <u>18</u> | кв. м. |
| 7. Количество сторон рекламной конструкции: | <u>2</u> | |
| 8. Размер информационного поля: | <u>3x6</u> | м. |
| 9. Высота опоры: | <u>4</u> | м. |
| 10. Адрес рекламного места: | <u>г. Воркута, ул. Тиманская, район д. 4</u>
<small>район, город, населенный пункт, адресный ориентир – дорога или улица
с названием и указанием километровой разметки, точки отсчета.
номеров домов</small> | |
| 11. Координаты рекламного места | <u>X: 67,50981527</u> | <u>Y: 64,06539173</u> |

12. Кадастровый номер недвижимого имущества, к которому присоединяется рекламная конструкция

11:16:1701007

13. Собственник или законный владелец недвижимого имущества, к которому присоединяется рекламная конструкция:

Государственная собственность на земельный участок не разграничена

14. Согласующие органы и организации:

1) ООО "Водоканал"

Согласовано,
вх. № б/н от 20.11.2018
согласовано/не согласовано

2) ПАО "Ростелеком"

Согласовано,
вх. № б/н от 22.11.2018
согласовано/не согласовано

3) ООО "УПТС-Воркута"

Согласовано,
вх. № б/н от 22.11.2018
согласовано/не согласовано

4) МУП "СТС"

Согласовано,
вх. № б/н от 21.11.2018
согласовано/не согласовано

5) ПАО "МРСК Северо-Запада"

Согласовано,
вх. № б/н от 21.11.2018
согласовано/не согласовано

6) Минимущество Республики Коми

Согласовано,
вх. № 01-13/1018 от
13.12.2018
согласовано/не согласовано

7) Управление Республики Коми по охране объектов культурного наследия

Согласовано,
вх. № 01-13/1024 от
13.12.2018
согласовано/не согласовано

8) Администрация МО ГО "Воркута"

Согласовано,
вх. № 01-13/1032 от
17.12.2018
согласовано/не согласовано

15. Приложения:

Дизайн-макет

Карта-схема рекламного места

Карта-схема сооружений инженерной инфраструктуры (для рекламных конструкций, размещаемых на земельных участках)

Акт осмотра рекламного места на предмет соответствия требованиям ГОСТ Р 52044-2003

16. Техническое заключение о возможности размещения рекламной конструкции:

Размещение рекламной конструкции соответствует градостроительным,

размещение рекламной конструкции соответствует / не соответствует градостроительным, строительным и иным нормам и строительным и иным нормам и правилам, определяющим требования к

правилам, определяющим требования к размещению, эксплуатации рекламных конструкций

размещению, эксплуатации рекламных конструкций

Заведующий отделом

выдачи разрешений

должность специалиста ГКУ РК «Комп
реклама»




подпись

С.А. Смирнов

фамилия, инициалы

"02" апреля 2019 г.

«Утверждаю»
Директор государственного казенного
учреждения Республики Коми
«Коми реклама»


С. Н. Отдельнов
(личная подпись)

«02» апреля 2019 г.

Паспорт рекламного места
№ 28

- | | | |
|-----|---|--|
| 1. | Вид рекламной конструкции: | отдельно стоящая (на земельном участке) |
| 2. | Формат рекламной конструкции: | Большой |
| 3. | Тип рекламной конструкции: | Еврошит |
| 4. | Расположение информационного поля относительно опоры
<small>(для отдельно стоящих щитовых рекламных конструкций)</small> | Т-образное
<small>Т-образное, Г-образное</small> |
| 5. | Количество элементов рекламной конструкции: | 1 |
| 6. | Площадь информационного поля одной стороны рекламной конструкции: | 18 кв. м. |
| 7. | Количество сторон рекламной конструкции: | 2 |
| 8. | Размер информационного поля: | 3x6 м. |
| 9. | Высота опоры: | 4 м. |
| 10. | Адрес рекламного места: | г. Воркута, ул. Тиманская, район д. 4
<small>район, город, населенный пункт, адресный ориентир – дорога или улица
с названием и указанием километровой разметки, точки отсчета,
номеров домов</small> |
| 11. | Координаты рекламного места | X: 67,50999352 Y: 64,06284352 |

12. Кадастровый номер недвижимого имущества, к которому присоединяется рекламная конструкция

11:16:1701007

13. Собственник или законный владелец недвижимого имущества, к которому присоединяется рекламная конструкция:

Государственная собственность на земельный участок не разграничена

14. Согласующие органы и организации:

1) ООО "Водоканал"

Согласовано,
вх. № 6/н от 20.11.2018
согласовано/не согласовано

2) ПАО "Ростелеком"

Согласовано,
вх. № 6/н от 22.11.2018
согласовано/не согласовано

3) ООО "УПТС-Воркута"

Согласовано,
вх. № 6/н от 22.11.2018
согласовано/не согласовано

4) МУП "СТС"

Согласовано,
вх. № 6/н от 21.11.2018
согласовано/не согласовано

5) ПАО "МРСК Северо-Запада"

Согласовано,
вх. № 6/н от 21.11.2018
согласовано/не согласовано

6) Минимущество Республики Коми

Согласовано,
вх. № 01-13/1018 от
13.12.2018
согласовано/не согласовано

7) Управление Республики Коми по охране объектов культурного наследия

Согласовано,
вх. № 01-13/1024 от
13.12.2018
согласовано/не согласовано

8) Администрация МО ГО "Воркута"

Согласовано,
вх. № 01-13/1032 от
17.12.2018
согласовано/не согласовано

15. Приложения:

Дизайн-макет

Карта-схема рекламного места

Карта-схема сооружений инженерной инфраструктуры (для рекламных конструкций, размещаемых на земельных участках)

Акт осмотра рекламного места на предмет соответствия требованиям ГОСТ Р 52044-2003

16. Техническое заключение о возможности размещения рекламной конструкции:

Размещение рекламной конструкции соответствует градостроительным,

размещение рекламной конструкции соответствует / не соответствует градостроительным, строительным и иным нормам и
строительным и иным нормам и правилам, определяющим требования к

правилам, определяющим требования к размещению, эксплуатации рекламных конструкций

размещению, эксплуатации рекламных конструкций

Заведующий отделом

выдачи разрешений

должность специалиста ГКУ РК «Комп
реклама»




подпись

С.А. Смирнов

фамилия, инициалы

"02" апреля 2019 г.

«Утверждаю»
И. о. директора государственного казенного
учреждения Республики Коми
«Коми реклама»



(личная подпись) С. А. Смирнов
«13» марта 2019 г.

Паспорт рекламного места
№ 29

- | | | |
|-----|--|--|
| 1. | Вид рекламной конструкции: | отдельно стоящая (на земельном участке) |
| 2. | Формат рекламной конструкции: | Малый |
| 3. | Тип рекламной конструкции: | Рекламная конструкция, конструктивно связанная с
остановочным пунктом движения общественного
транспорта |
| 4. | Расположение информационного
поля относительно опоры
<small>(для отдельно стоящих щитовых рекламных
конструкций)</small> | Не учитывается
<small>Т-образное, Г-образное</small> |
| 5. | Количество элементов рекламной
конструкции: | 3 |
| 6. | Площадь информационного поля
одной стороны рекламной
конструкции: | Боковые поля:
2.16; среднее
поле: 4.53 кв. м. |
| 7. | Количество сторон рекламной
конструкции: | 2 |
| 8. | Размер информационного поля: | Боковые поля:
1.8x1.2; среднее
поле: 3.67x1.235 м. |
| 9. | Высота опоры: | Не учитывается м. |
| 10. | Адрес рекламного места: | г. Воркута, ул. Ленина, район д. 61
<small>район, город, населенный пункт, адресный ориентир – дорога или улица с
названием и указанием километровой разметки, точки отсчета, номеров
домов</small> |

Паспорт рекламного места № 29

- | | | |
|---|---|----------------|
| 11. Координаты рекламного места | X: 67,51153262 | Y: 64,06783661 |
| 12. Кадастровый номер недвижимого имущества, к которому присоединяется рекламная конструкция | 11:16:1701007 | |
| 13. Собственник или законный владелец недвижимого имущества, к которому присоединяется рекламная конструкция: | Государственная собственность на земельный участок не разграничена | |
| 14. Согласующие органы и организации: | | |
| 1) ООО "Водоканал" | <p>Согласовано,
вх. № б/н от 20.11.2018
согласовано/не согласовано</p> | |
| 2) ПАО "Ростелеком" | <p>Согласовано,
вх. № б/н от 22.11.2018
согласовано/не согласовано</p> | |
| 3) ООО "УПТС-Воркута" | <p>Согласовано,
вх. № б/н от 22.11.2018
согласовано/не согласовано</p> | |
| 4) МУП "СТС" | <p>Согласовано,
вх. № б/н от 21.11.2018
согласовано/не согласовано</p> | |
| 5) ПАО "МРСК Северо-Запада" | <p>Согласовано,
вх. № б/н от 21.11.2018
согласовано/не согласовано</p> | |
| 6) Минимущество Республики Коми | <p>Согласовано,
вх. № 01-13/1018 от
12.12.2018
согласовано/не согласовано</p> | |
| 7) Управление Республики Коми по охране объектов культурного наследия | <p>Согласовано,
вх. № 01-13/1024 от
13.12.2018
согласовано/не согласовано</p> | |
| 8) Администрация МО ГО "Воркута" | <p>Согласовано,
вх. № 01-13/1032 от
17.12.2018
согласовано/не согласовано</p> | |

15. Приложения:

Дизайн-макет

Карта-схема рекламного места

Карта-схема сооружений инженерной инфраструктуры (для рекламных конструкций, размещаемых на земельных участках)

Акт осмотра рекламного места на предмет соответствия требованиям ГОСТ Р 52044-2003

16. Техническое заключение о возможности размещения рекламной конструкции:

Размещение рекламной конструкции соответствует градостроительным,

размещение рекламной конструкции соответствует / не соответствует градостроительным, строительным и иным нормам и строительным и иным нормам и правилам, определяющим требования к

правилам, определяющим требования к размещению, эксплуатации рекламных конструкций

размещению, эксплуатации рекламных конструкций

Главный эксперт

должность специалиста ГКУ РК «Комп
реклама»




подпись

Л.В. Осипова

фамилия, инициалы

"13" марта 2019 г.

«Утверждаю»
Директор государственного казенного
учреждения Республики Коми
«Коми реклама»


С. Н. Отдельнов
(личная подпись)

«02» апреля 2019 г.

Паспорт рекламного места
№ 30

- | | | |
|---|---|-----------------------|
| 1. Вид рекламной конструкции: | <u>отдельно стоящая (на земельном участке)</u> | |
| 2. Формат рекламной конструкции: | <u>Большой</u> | |
| 3. Тип рекламной конструкции: | <u>Еврощит</u> | |
| 4. Расположение информационного поля относительно опоры
(для отдельно стоящих щитовых рекламных конструкций) | <u>Т-образное</u>
Т-образное, Г-образное | |
| 5. Количество элементов рекламной конструкции: | <u>1</u> | |
| 6. Площадь информационного поля одной стороны рекламной конструкции: | <u>18</u> | кв. м. |
| 7. Количество сторон рекламной конструкции: | <u>2</u> | |
| 8. Размер информационного поля: | <u>3х6</u> | м. |
| 9. Высота опоры: | <u>4</u> | м. |
| 10. Адрес рекламного места: | <u>г. Воркута, ул. Ленина, район пл. Победы</u>
район, город, населенный пункт, адресный ориентир – дорога или улица
с названием и указанием километровой разметки, точки отсчета,
номеров домов | |
| 11. Координаты рекламного места | <u>X: 67,51363703</u> | <u>Y: 64,06885419</u> |

12. Кадастровый номер недвижимого имущества, к которому присоединяется рекламная конструкция

11:16:1701007

13. Собственник или законный владелец недвижимого имущества, к которому присоединяется рекламная конструкция:

Государственная собственность на земельный участок не разграничена

14. Согласующие органы и организации:

- 1) ООО "Водоканал"

Согласовано,
вх. № б/н от 20.11.2018
согласовано/не согласовано

- 2) ПАО "Ростелеком"

Согласовано,
вх. № б/н от 22.11.2018
согласовано/не согласовано

- 3) ООО "УПТС-Воркута"

Согласовано,
вх. № б/н от 22.11.2018
согласовано/не согласовано

- 4) МУП "СТС"

Согласовано,
вх. № б/н от 22.11.2018
согласовано/не согласовано

- 5) ПАО "МРСК Северо-Запада"

Согласовано,
вх. № б/н от 23.11.2018
согласовано/не согласовано

- 6) Минимущество Республики Коми

Согласовано,
вх. № 01-13/1018 от
13.12.2018
согласовано/не согласовано

- 7) Управление Республики Коми по охране объектов культурного наследия

Согласовано,
вх. № 01-13/1024 от
13.12.2018
согласовано/не согласовано

- 8) Администрация МО ГО "Воркута"

Согласовано,
вх. № 01-13/1032 от
17.12.2018
согласовано/не согласовано

15. Приложения:

Дизайн-макет

Карта-схема рекламного места

Карта-схема сооружений инженерной инфраструктуры (для рекламных конструкций, размещаемых на земельных участках)

Акт осмотра рекламного места на предмет соответствия требованиям ГОСТ Р 52044-2003

16. Техническое заключение о возможности размещения рекламной конструкции:

Размещение рекламной конструкции соответствует градостроительным,

размещение рекламной конструкции соответствует / не соответствует градостроительным, строительным и иным нормам и

строительным и иным нормам и правилам, определяющим требования к

правилам, определяющим требования к размещению, эксплуатации рекламных конструкций

размещению, эксплуатации рекламных конструкций

Заведующий отделом
выдачи разрешений

должность специалиста ГКУ РК «Коми
реклама»



подпись

С.А. Смирнов

фамилия, инициалы

"02" апреля 2019 г.

«Утверждаю»
И. о. директора государственного казенного
учреждения Республики Коми
«Коми реклама»



(личная подпись) С. А. Смирнов
«13» марта 2019 г.

Паспорт рекламного места
№ 31

- | | | |
|---|---|--|
| 1. Вид рекламной конструкции: | <u>отдельно стоящая (на земельном участке)</u> | |
| 2. Формат рекламной конструкции: | <u>Малый</u> | |
| 3. Тип рекламной конструкции: | <u>Рекламная конструкция, конструктивно связанная с
остановочным пунктом движения общественного
транспорта</u> | |
| 4. Расположение информационного
поля относительно опоры
<small>(для отдельно стоящих щитовых рекламных
конструкций)</small> | <u>Не учитывается</u>
Т-образное, Г-образное | |
| 5. Количество элементов рекламной
конструкции: | <u>3</u> | |
| 6. Площадь информационного поля
одной стороны рекламной
конструкции: | <u>Боковые поля:
2.16; среднее
поле: 4.53</u> кв. м. | |
| 7. Количество сторон рекламной
конструкции: | <u>2</u> | |
| 8. Размер информационного поля: | <u>Боковые поля:
1.8x1.2; среднее
поле: 3.67x1.235</u> м. | |
| 9. Высота опоры: | <u>Не учитывается</u> м. | |
| 10. Адрес рекламного места: | <u>г. Воркута, ул. Ленина, район д. 72</u>
<small>район, город, населенный пункт, адресный ориентир – дорога или улица с
названием и указанием километровой разметки, точки отсчета, номеров
домов</small> | |

Паспорт рекламного места № 31

11. Координаты рекламного места	X: 67,51081737	Y: 64,06815991
12. Кадастровый номер недвижимого имущества, к которому присоединяется рекламная конструкция	11:16:1701006	
13. Собственник или законный владелец недвижимого имущества, к которому присоединяется рекламная конструкция:	Государственная собственность на земельный участок не разграничена	
14. Согласующие органы и организации:		
1) ООО "Водоканал"	Согласовано, вх. № 6/н от 29.11.2018 согласовано/не согласовано	
2) ПАО "Ростелеком"	Согласовано, вх. № 6/н от 22.11.2018 согласовано/не согласовано	
3) ООО "УПТС-Воркута"	Согласовано, вх. № 6/н от 22.11.2018 согласовано/не согласовано	
4) МУП "СТС"	Согласовано, вх. № 6/н от 21.11.2018 согласовано/не согласовано	
5) ПАО "МРСК Северо-Запада"	Согласовано, вх. № 6/н от 21.11.2018 согласовано/не согласовано	
6) Минимущество Республики Коми	Согласовано, вх. № 01-13/1018 от 12.12.2018 согласовано/не согласовано	
7) Управление Республики Коми по охране объектов культурного наследия	Согласовано, вх. № 01-13/1024 от 13.12.2018 согласовано/не согласовано	
8) Администрация МО ГО "Воркута"	Согласовано, вх. № 01-13/1032 от 17.12.2018 согласовано/не согласовано	

15. Приложения:

Дизайн-макет

Карта-схема рекламного места

Карта-схема сооружений инженерной инфраструктуры (для рекламных конструкций, размещаемых на земельных участках)

Акт осмотра рекламного места на предмет соответствия требованиям ГОСТ Р 52044-2003

16. Техническое заключение о возможности размещения рекламной конструкции:

Размещение рекламной конструкции соответствует градостроительным,

размещение рекламной конструкции соответствует / не соответствует градостроительным, строительным и иным нормам и строительным и иным нормам и правилам, определяющим требования к

правилам, определяющим требования к размещению, эксплуатации рекламных конструкций

размещению, эксплуатации рекламных конструкций

Главный эксперт

должность специалиста ГКУ РК «Коми
реклама»




подпись

Л.В. Осипова

фамилия, инициалы

"13" марта 2019 г.

«Утверждаю»
Директор государственного казенного
учреждения Республики Коми
«Коми реклама»


С. Н. Отдельнов
(личная подпись)

«02» апреля 2019 г.

Паспорт рекламного места
№ 33

- | | | | |
|-----|--|--|-----------------------|
| 1. | Вид рекламной конструкции: | <u>отдельно стоящая (на земельном участке)</u> | |
| 2. | Формат рекламной конструкции: | <u>Большой</u> | |
| 3. | Тип рекламной конструкции: | <u>Еврощит</u> | |
| 4. | Расположение информационного поля относительно опоры
(для отдельно стоящих щитовых рекламных конструкций) | <u>Т-образное</u>
Т-образное, Г-образное | |
| 5. | Количество элементов рекламной конструкции: | <u>1</u> | |
| 6. | Площадь информационного поля одной стороны рекламной конструкции: | <u>18</u> | кв. м. |
| 7. | Количество сторон рекламной конструкции: | <u>2</u> | |
| 8. | Размер информационного поля: | <u>3х6</u> | м. |
| 9. | Высота опоры: | <u>4</u> | м. |
| 10. | Адрес рекламного места: | <u>г. Воркута, ул. Тиманская, район д. 2</u>
район, город, населенный пункт, адресный ориентир – дорога или улица
с названием и указанием километровой разметки, точки отсчета,
номеров домов | |
| 11. | Координаты рекламного места | <u>X: 67,50953962</u> | <u>Y: 64,07154043</u> |

12. Кадастровый номер недвижимого имущества, к которому присоединяется рекламная конструкция

11:16:1701006

13. Собственник или законный владелец недвижимого имущества, к которому присоединяется рекламная конструкция:

Государственная собственность на земельный участок не разграничена

14. Согласующие органы и организации:

1) ООО "Водоканал"

Согласовано,
вх. № 6/н от 20.11.2018
согласовано/не согласовано

2) ПАО "Ростелеком"

Согласовано,
вх. № 6/н от 22.11.2018
согласовано/не согласовано

3) ООО "УПТС-Воркута"

Согласовано,
вх. № 6/н от 22.11.2018
согласовано/не согласовано

4) МУП "СТС"

Согласовано,
вх. № 6/н от 21.11.2018
согласовано/не согласовано

5) ПАО "МРСК Северо-Запада"

Согласовано,
вх. № 6/н от 21.11.2018
согласовано/не согласовано

6) Минимущество Республики Коми

Согласовано,
вх. № 01-13/1018 от
13.12.2018
согласовано/не согласовано

7) Управление Республики Коми по охране объектов культурного наследия

Согласовано,
вх. № 01-13/1024 от
13.12.2018
согласовано/не согласовано

8) Администрация МО ГО "Воркута"

Согласовано,
вх. № 01-13/1032 от
17.12.2018
согласовано/не согласовано

15. Приложения:

Дизайн-макет

Карта-схема рекламного места

Карта-схема сооружений инженерной инфраструктуры (для рекламных конструкций, размещаемых на земельных участках)

Акт осмотра рекламного места на предмет соответствия требованиям ГОСТ Р 52044-2003

16. Техническое заключение о возможности размещения рекламной конструкции:

Размещение рекламной конструкции соответствует градостроительным,

размещение рекламной конструкции соответствует / не соответствует градостроительным, строительным и иным нормам и
строительным и иным нормам и правилам, определяющим требования к

правилам, определяющим требования к размещению, эксплуатации рекламных конструкций

размещению, эксплуатации рекламных конструкций

Заведующий отделом

выдачи разрешений

должность специалиста ГКУ РК «Коми
реклама»


подпись

С.А. Смирнов

фамилия, инициалы

"02" апреля 2019 г.

«Утверждаю»
Директор государственного казенного
учреждения Республики Коми
«Коми реклама»


С. Н. Отдельнов
(личная подпись)

«02» апреля 2019 г.

Паспорт рекламного места
№ 34

- | | |
|--|---|
| 1. Вид рекламной конструкции: | отдельно стоящая (на земельном участке) |
| 2. Формат рекламной конструкции: | Большой |
| 3. Тип рекламной конструкции: | Еврощит |
| 4. Расположение информационного поля относительно опоры
<small>(для отдельно стоящих щитовых рекламных конструкций)</small> | Т-образное
<small>Т-образное, Г-образное</small> |
| 5. Количество элементов рекламной конструкции: | 1 |
| 6. Площадь информационного поля одной стороны рекламной конструкции: | 18 кв. м. |
| 7. Количество сторон рекламной конструкции: | 2 |
| 8. Размер информационного поля: | 3х6 м. |
| 9. Высота опоры: | 4 м. |
| 10. Адрес рекламного места: | г. Воркута, б-р Пищевиков, район дома 43
<small>район, город, населенный пункт, адресный ориентир – дорога или улица
с названием и указанием километровой разметки, точки отсчета,
номеров домов</small> |
| 11. Координаты рекламного места | X: 67,50796871 Y: 64,07936803 |

- | | |
|---|---|
| 12. Кадастровый номер недвижимого имущества, к которому присоединяется рекламная конструкция | 11:16:1704003 |
| <hr/> | |
| 13. Собственник или законный владелец недвижимого имущества, к которому присоединяется рекламная конструкция: | Государственная собственность на земельный участок не разграничена |
| <hr/> | |
| 14. Согласующие органы и организации: | |
| 1) ООО "Водоканал" | Согласовано,
вх. № 6/н от 20.11.2018
<hr/> согласовано/не согласовано |
| 2) ПАО "Ростелеком" | Согласовано,
вх. № 6/н от 22.11.2018
<hr/> согласовано/не согласовано |
| 3) ООО "УПТС-Воркута" | Согласовано,
вх. № 6/н от 22.11.2018
<hr/> согласовано/не согласовано |
| 4) МУП "СТС" | Согласовано,
вх. № 6/н от 21.11.2018
<hr/> согласовано/не согласовано |
| 5) ПАО "МРСК Северо-Запада" | Согласовано,
вх. № 6/н от 21.11.2018
<hr/> согласовано/не согласовано |
| 6) Минимущество Республики Коми | Согласовано,
вх. № 01-13/1018 от
13.12.2018
<hr/> согласовано/не согласовано |
| 7) Управление Республики Коми по охране объектов культурного наследия | Согласовано,
вх. № 01-13/1024 от
13.12.2018
<hr/> согласовано/не согласовано |
| 8) Администрация МО ГО "Воркута" | Согласовано,
вх. № 01-13/1032 от
17.12.2018
<hr/> согласовано/не согласовано |

15. Приложения:

Дизайн-макет

Карта-схема рекламного места

Карта-схема сооружений инженерной инфраструктуры (для рекламных конструкций, размещаемых на земельных участках)

Акт осмотра рекламного места на предмет соответствия требованиям ГОСТ Р 52044-2003

16. Техническое заключение о возможности размещения рекламной конструкции:

Размещение рекламной конструкции соответствует градостроительным,

размещение рекламной конструкции соответствует / не соответствует градостроительным, строительным и иным нормам и строительным и иным нормам и правилам, определяющим требования к

правилам, определяющим требования к размещению, эксплуатации рекламных конструкций

размещению, эксплуатации рекламных конструкций

Заведующий отделом

выдачи разрешений

должность специалиста ГКУ РК «Коми
реклама»



подпись

С.А. Смирнов

фамилия, инициалы

"02" апреля 2019 г.

«Утверждаю»
Директор государственного казенного
учреждения Республики Коми
«Коми реклама»


С. Н. Отдельнов
(личная подпись)

«02»

апреля

2019 г.

Паспорт рекламного места
№ 37

- | | |
|--|---|
| 1. Вид рекламной конструкции: | отдельно стоящая (на земельном участке) |
| 2. Формат рекламной конструкции: | Большой |
| 3. Тип рекламной конструкции: | Еврощит |
| 4. Расположение информационного поля относительно опоры
<small>(для отдельно стоящих щитовых рекламных конструкций)</small> | Т-образное
<small>Т-образное, Г-образное</small> |
| 5. Количество элементов рекламной конструкции: | 1 |
| 6. Площадь информационного поля одной стороны рекламной конструкции: | 18 кв. м. |
| 7. Количество сторон рекламной конструкции: | 2 |
| 8. Размер информационного поля: | 3х6 м. |
| 9. Высота опоры: | 4 м. |
| 10. Адрес рекламного места: | г. Воркута, ул. Транспортная, район д. 17 по ул.
Шахтная |
- район, город, населенный пункт, адресный ориентир – дорога или улица
с названием и указанием километровой разметки, точки отсчета,
номеров домов

Паспорт рекламного места № 37

- | | | |
|---|--|----------------|
| 11. Координаты рекламного места | X: 67,48916305 | Y: 64,03103448 |
| 12. Кадастровый номер недвижимого имущества, к которому присоединяется рекламная конструкция | 11:16:1704011 | |
| 13. Собственник или законный владелец недвижимого имущества, к которому присоединяется рекламная конструкция: | Государственная собственность на земельный участок не разграничена | |
| 14. Согласующие органы и организации: | | |
| 1) ООО "Водоканал" | <p>Согласовано,
вх. № 6/н от 29.11.2018</p> <hr/> <p>согласовано/не согласовано</p> | |
| 2) ПАО "Ростелеком" | <p>Согласовано,
вх. № 6/н от 29.11.2018</p> <hr/> <p>согласовано/не согласовано</p> | |
| 3) ООО "УПТС-Воркута" | <p>Согласовано,
вх. № 6/н от 29.11.2018</p> <hr/> <p>согласовано/не согласовано</p> | |
| 4) МУП "СТС" | <p>Согласовано,
вх. № 6/н от 29.11.2018</p> <hr/> <p>согласовано/не согласовано</p> | |
| 5) ПАО "МРСК Северо-Запада" | <p>Согласовано,
вх. № 6/н от 28.11.2018</p> <hr/> <p>согласовано/не согласовано</p> | |
| 6) Минимущество Республики Коми | <p>Согласовано,
вх. № 01-13/1018 от
13.12.2018</p> <hr/> <p>согласовано/не согласовано</p> | |
| 7) Управление Республики Коми по охране объектов культурного наследия | <p>Согласовано,
вх. № 01-13/1024 от
13.12.2018</p> <hr/> <p>согласовано/не согласовано</p> | |
| 8) Администрация МО ГО "Воркута" | <p>Согласовано,
вх. № 01-13/1032 от
17.12.2018</p> <hr/> <p>согласовано/не согласовано</p> | |

15. Приложения:

Дизайн-макет

Карта-схема рекламного места

Карта-схема сооружений инженерной инфраструктуры (для рекламных конструкций, размещаемых на земельных участках)

Акт осмотра рекламного места на предмет соответствия требованиям ГОСТ Р 52044-2003

16. Техническое заключение о возможности размещения рекламной конструкции:

Размещение рекламной конструкции соответствует градостроительным,

размещение рекламной конструкции соответствует / не соответствует градостроительным, строительным и иным нормам и строительным и иным нормам и правилам, определяющим требования к

правилам, определяющим требования к размещению, эксплуатации рекламных конструкций

размещению, эксплуатации рекламных конструкций

Заведующий отделом
выдачи разрешений

должность специалиста ГКУ РК «Коми
реклама»




подпись

С.А. Смирнов

фамилия, инициалы

"02" апреля 2019 г.

«Утверждаю»
Директор государственного казенного
учреждения Республики Коми
«Коми реклама»


С. Н. Отдельнов
(личная подпись)

«02» апреля 2019 г.

Паспорт рекламного места
№ 38

- | | | |
|---|---|--------|
| 1. Вид рекламной конструкции: | <u>отдельно стоящая (на земельном участке)</u> | |
| 2. Формат рекламной конструкции: | <u>Большой</u> | |
| 3. Тип рекламной конструкции: | <u>Еврощит</u> | |
| 4. Расположение информационного поля относительно опоры
(для отдельно стоящих щитовых рекламных конструкций) | <u>Т-образное</u>
Т-образное, Г-образное | |
| 5. Количество элементов рекламной конструкции: | <u>1</u> | |
| 6. Площадь информационного поля одной стороны рекламной конструкции: | <u>18</u> | кв. м. |
| 7. Количество сторон рекламной конструкции: | <u>2</u> | |
| 8. Размер информационного поля: | <u>3х6</u> | м. |
| 9. Высота опоры: | <u>4</u> | м. |
| 10. Адрес рекламного места: | <u>г. Воркута, ул. Транспортная, район д. 28 по ул. Пушкина</u>
район, город, населенный пункт, адресный ориентир – дорога или улица
с названием и указанием километровой разметки, точки отсчета,
номеров домов | |

Паспорт рекламного места № 38

11. Координаты рекламного места	X: 67,48938343	Y: 64,03382511
12. Кадастровый номер недвижимого имущества, к которому присоединяется рекламная конструкция	11:16:1704011	
13. Собственник или законный владелец недвижимого имущества, к которому присоединяется рекламная конструкция:	Государственная собственность на земельный участок не разграничена	
14. Согласующие органы и организации:		
1) ООО "Водоканал"	Согласовано, вх. № 6/н от 20.11.2018 согласовано/не согласовано	
2) ПАО "Ростелеком"	Согласовано, вх. № 6/н от 22.11.2018 согласовано/не согласовано	
3) ООО "УПТС-Воркута"	Согласовано, вх. № 6/н от 22.11.2018 согласовано/не согласовано	
4) МУП "СТС"	Согласовано, вх. № 6/н от 21.11.2018 согласовано/не согласовано	
5) ПАО "МРСК Северо-Запада"	Согласовано, вх. № 6/н от 21.11.2018 согласовано/не согласовано	
6) Минимущество Республики Коми	Согласовано, вх. № 01-13/1018 от 13.12.2018 согласовано/не согласовано	
7) Управление Республики Коми по охране объектов культурного наследия	Согласовано, вх. № 01-13/1024 от 13.12.2018 согласовано/не согласовано	
8) Администрация МО ГО "Воркута"	Согласовано, вх. № 01-13/1032 от 17.12.2018 согласовано/не согласовано	

15. Приложения:

Дизайн-макет

Карта-схема рекламного места

Карта-схема сооружений инженерной инфраструктуры (для рекламных конструкций, размещаемых на земельных участках)

Акт осмотра рекламного места на предмет соответствия требованиям ГОСТ Р 52044-2003

16. Техническое заключение о возможности размещения рекламной конструкции:

Размещение рекламной конструкции соответствует градостроительным,

размещение рекламной конструкции соответствует / не соответствует градостроительным, строительным и иным нормам и строительным и иным нормам и правилам, определяющим требования к

правилам, определяющим требования к размещению, эксплуатации рекламных конструкций

размещению, эксплуатации рекламных конструкций

Заведующий отделом

выдачи разрешений

должность специалиста ГКУ РК «Коми
реклама»



подпись

С.А. Смирнов

фамилия, инициалы

"02" апреля 2019 г.

«Утверждаю»
Директор государственного казенного
учреждения Республики Коми
«Коми реклама»



С. Н. Отдельнов

(личная подпись)

«02»

апреля

2019 г.

Паспорт рекламного места
№ 39

- | | | |
|-----|---|--|
| 1. | Вид рекламной конструкции: | отдельно стоящая (на земельном участке) |
| 2. | Формат рекламной конструкции: | Большой |
| 3. | Тип рекламной конструкции: | Еврошит |
| 4. | Расположение информационного поля относительно опоры
<small>(для отдельно стоящих щитовых рекламных конструкций)</small> | Т-образное
<small>Т-образное, Г-образное</small> |
| 5. | Количество элементов рекламной конструкции: | 1 |
| 6. | Площадь информационного поля одной стороны рекламной конструкции: | 18 кв. м. |
| 7. | Количество сторон рекламной конструкции: | 2 |
| 8. | Размер информационного поля: | 3х6 м. |
| 9. | Высота опоры: | 4 м. |
| 10. | Адрес рекламного места: | г. Воркута, ул. Транспортная, район д. 25 по ул. Гаражная
<small>район, город, населенный пункт, адресный ориентир – дорога или улица с названием и указанием километровой разметки, точки отсчета, номеров домов</small> |

Паспорт рекламного места № 39

- | | | |
|---|--|----------------|
| 11. Координаты рекламного места | X: 67,48891396 | Y: 64,02829468 |
| 12. Кадастровый номер недвижимого имущества, к которому присоединяется рекламная конструкция | 11:16:1704011 | |
| 13. Собственник или законный владелец недвижимого имущества, к которому присоединяется рекламная конструкция: | Государственная собственность на земельный участок не разграничена | |
| 14. Согласующие органы и организации: | | |
| 1) ООО "Водоканал" | <p>Согласовано,
вх. № 6/н от 29.11.2018</p> <hr/> <p>согласовано/не согласовано</p> | |
| 2) ПАО "Ростелеком" | <p>Согласовано,
вх. № 6/н от 29.11.2018</p> <hr/> <p>согласовано/не согласовано</p> | |
| 3) ООО "УПТС-Воркута" | <p>Согласовано,
вх. № 6/н от 29.11.2018</p> <hr/> <p>согласовано/не согласовано</p> | |
| 4) МУП "СТС" | <p>Согласовано,
вх. № 6/н от 29.11.2018</p> <hr/> <p>согласовано/не согласовано</p> | |
| 5) ПАО "МРСК Северо-Запада" | <p>Согласовано,
вх. № 6/н от 28.11.2018</p> <hr/> <p>согласовано/не согласовано</p> | |
| 6) Минимущество Республики Коми | <p>Согласовано,
вх. № 01-13/1018 от
12.12.2018</p> <hr/> <p>согласовано/не согласовано</p> | |
| 7) Управление Республики Коми по охране объектов культурного наследия | <p>Согласовано,
вх. № 01-13/1024 от
13.12.2018</p> <hr/> <p>согласовано/не согласовано</p> | |
| 8) Администрация МО ГО "Воркута" | <p>Согласовано,
вх. № 01-13/1032 от
17.12.2018</p> <hr/> <p>согласовано/не согласовано</p> | |

15. Приложения:

Дизайн-макет

Карта-схема рекламного места

Карта-схема сооружений инженерной инфраструктуры (для рекламных конструкций, размещаемых на земельных участках)

Акт осмотра рекламного места на предмет соответствия требованиям ГОСТ Р 52044-2003

16. Техническое заключение о возможности размещения рекламной конструкции:

Размещение рекламной конструкции соответствует градостроительным,

размещение рекламной конструкции соответствует / не соответствует градостроительным, строительным и иным нормам и строительным и иным нормам и правилам, определяющим требования к

правилам, определяющим требования к размещению, эксплуатации рекламных конструкций

размещению, эксплуатации рекламных конструкций

Заведующий отделом

выдачи разрешений

должность специалиста ГКУ РК «Коми
реклама»


подпись

С.А. Смирнов

фамилия, инициалы

"02" апреля 2019 г.

«Утверждаю»
И. о. директора государственного казенного
учреждения Республики Коми
«Коми реклама»



(личная подпись) С. А. Смирнов

«13» марта 2019 г.

Паспорт рекламного места
№ 41

- | | | |
|----|--|---|
| 1. | Вид рекламной конструкции: | отдельно стоящая (на земельном участке) |
| 2. | Формат рекламной конструкции: | Малый |
| 3. | Тип рекламной конструкции: | Рекламная конструкция, конструктивно связанная с
остановочным пунктом движения общественного
транспорта |
| 4. | Расположение информационного
поля относительно опоры
<small>(для отдельно стоящих щитовых рекламных
конструкций)</small> | Не учитывается
Т-образное, Г-образное |
| 5. | Количество элементов рекламной
конструкции: | 3 |
| 6. | Площадь информационного поля
одной стороны рекламной
конструкции: | Боковые поля:
2.16; среднее
поле: 4.53 кв. м. |
| 7. | Количество сторон рекламной
конструкции: | 2 |
| 8. | Размер информационного поля: | Боковые поля:
1.8х1.2; среднее
поле: 3.67х1.235 м. |
| 9. | Высота опоры: | Не учитывается м. |

Паспорт рекламного места № 41

- | | | |
|-----|---|---|
| 10. | Адрес рекламного места: | г. Воркута, ул. Привокзальная, район д. 18
<small>район, город, населенный пункт, адресный ориентир – дорога или улица с названием и указанием километровой разметки, точки отсчета, номеров домов</small> |
| 11. | Координаты рекламного места | X: 67,47020688 Y: 64,0266028 |
| 12. | Кадастровый номер недвижимого имущества, к которому присоединяется рекламная конструкция | 11:16:1706010 |
| 13. | Собственник или законный владелец недвижимого имущества, к которому присоединяется рекламная конструкция: | Государственная собственность на земельный участок не разграничена |
| 14. | Согласующие органы и организации: | |
| | 1) ООО "Водоканал" | Согласовано,
вх. № 6/н от 20.11.2018
<small>согласовано/не согласовано</small> |
| | 2) ПАО "Ростелеком" | Согласовано,
вх. № 6/н от 22.11.2018
<small>согласовано/не согласовано</small> |
| | 3) ООО "УПТС-Воркута" | Согласовано,
вх. № 6/н от 22.11.2018
<small>согласовано/не согласовано</small> |
| | 4) МУП "СТС" | Согласовано,
вх. № 6/н от 21.11.2018
<small>согласовано/не согласовано</small> |
| | 5) ПАО "МРСК Северо-Запада" | Согласовано,
вх. № 6/н от 21.11.2018
<small>согласовано/не согласовано</small> |
| | 6) Минимущество Республики Коми | Согласовано,
вх. № 01-13/1018 от 12.12.2018
<small>согласовано/не согласовано</small> |
| | 7) Управление Республики Коми по охране объектов культурного наследия | Согласовано,
вх. № 01-13/1024 от 13.12.2018
<small>согласовано/не согласовано</small> |

Согласовано,
вх. № 01-13/1032 от
17.12.2018

согласовано/не согласовано

8) *Администрация МО ГО "Воркута"*

15. Приложения:

Дизайн-макет

Карта-схема рекламного места

Карта-схема сооружений инженерной инфраструктуры (для рекламных конструкций, размещаемых на земельных участках)

Акт осмотра рекламного места на предмет соответствия требованиям ГОСТ Р 52044-2003

16. Техническое заключение о возможности размещения рекламной конструкции:
Размещение рекламной конструкции соответствует градостроительным,

размещение рекламной конструкции соответствует / не соответствует градостроительным, строительным и иным нормам и
строительным и иным нормам и правилам, определяющим требования к

правилам, определяющим требования к размещению, эксплуатации рекламных конструкций

размещению, эксплуатации рекламных конструкций

Главный эксперт

должность специалиста ГКУ РК «Коми
реклама»

Осипова

подпись

Л.В. Осипова

фамилия, инициалы

"13" марта 2019 г.

«Утверждаю»
Директор государственного казенного
учреждения Республики Коми
«Коми реклама»


С. Н. Отдельнов
(личная подпись)

«02»

апреля

2019 г.

Паспорт рекламного места
№ 42

- | | | |
|--|--|-----------------------|
| 1. Вид рекламной конструкции: | <u>отдельно стоящая (на земельном участке)</u> | |
| 2. Формат рекламной конструкции: | <u>Большой</u> | |
| 3. Тип рекламной конструкции: | <u>Еврощит</u> | |
| 4. Расположение информационного поля относительно опоры
<small>(для отдельно стоящих щитовых рекламных конструкций)</small> | <u>Т-образное</u>
Т-образное, Г-образное | |
| 5. Количество элементов рекламной конструкции: | <u>1</u> | |
| 6. Площадь информационного поля одной стороны рекламной конструкции: | <u>18</u> | кв. м. |
| 7. Количество сторон рекламной конструкции: | <u>2</u> | |
| 8. Размер информационного поля: | <u>3х6</u> | м. |
| 9. Высота опоры: | <u>4</u> | м. |
| 10. Адрес рекламного места: | <u>г. Воркута, ул. Авиационная, район д. 58</u>
<small>район, город, населенный пункт, адресный ориентир – дорога или улица с названием и указанием километровой разметки, точки отсчета, номеров домов</small> | |
| 11. Координаты рекламного места | <u>X: 67,49103714</u> | <u>Y: 64,00900536</u> |

12. Кадастровый номер недвижимого имущества, к которому присоединяется рекламная конструкция	11:16:1705001
13. Собственник или законный владелец недвижимого имущества, к которому присоединяется рекламная конструкция:	Государственная собственность на земельный участок не разграничена
14. Согласующие органы и организации:	
1) ООО "Водоканал"	Согласовано, вх. № 6/н от 30.11.2018 согласовано/не согласовано
2) ПАО "Ростелеком"	Согласовано, вх. № 6/н от 29.11.2018 согласовано/не согласовано
3) ООО "УПТС-Воркута"	Согласовано, вх. № 6/н от 29.11.2018 согласовано/не согласовано
4) МУП "СТС"	Согласовано, вх. № 6/н от 29.11.2018 согласовано/не согласовано
5) ПАО "МРСК Северо-Запада"	Согласовано, вх. № 6/н от 28.11.2018 согласовано/не согласовано
6) Минимущество Республики Коми	Согласовано, вх. № 01-13/1018 от 12.12.2018 согласовано/не согласовано
7) Управление Республики Коми по охране объектов культурного наследия	Согласовано, вх. № 01-13/1024 от 13.12.2018 согласовано/не согласовано
8) Администрация МО ГО "Воркута"	Согласовано, вх. № 01-13/1032 от 17.12.2018 согласовано/не согласовано

15. Приложения:

Дизайн-макет

Карта-схема рекламного места

Карта-схема сооружений инженерной инфраструктуры (для рекламных конструкций, размещаемых на земельных участках)

Акт осмотра рекламного места на предмет соответствия требованиям ГОСТ Р 52044-2003

16. Техническое заключение о возможности размещения рекламной конструкции:

Размещение рекламной конструкции соответствует градостроительным,

размещение рекламной конструкции соответствует / не соответствует градостроительным, строительным и иным нормам и строительным и иным нормам и правилам, определяющим требования к

правилам, определяющим требования к размещению, эксплуатации рекламных конструкций

размещению, эксплуатации рекламных конструкций

Заведующий отделом
выдачи разрешений

должность специалиста ГКУ РК «Коми
реклама»



подпись

С.А. Смирнов

фамилия, инициалы

"02" апреля 2019 г.

«Утверждаю»
И. о. директора государственного казенного
учреждения Республики Коми
«Коми реклама»



(лишняя подпись)

С. А. Смирнов

«13»

марта

2019 г.

Паспорт рекламного места
№ 43

- | | | |
|-----|--|---|
| 1. | Вид рекламной конструкции: | отдельно стоящая (на земельном участке) |
| 2. | Формат рекламной конструкции: | Малый |
| 3. | Тип рекламной конструкции: | Рекламная конструкция, конструктивно связанная
с остановочным пунктом движения
общественного транспорта |
| 4. | Расположение информационного
поля относительно опоры
<small>(для отдельно стоящих щитовых рекламных
конструкций)</small> | Не учитывается
<small>Т-образное, Г-образное</small> |
| 5. | Количество элементов рекламной
конструкции: | 3 |
| 6. | Площадь информационного поля
одной стороны рекламной
конструкции: | Боковые поля:
2.16; среднее
поле: 4.53 кв. м. |
| 7. | Количество сторон рекламной
конструкции: | 2 |
| 8. | Размер информационного поля: | Боковые поля:
1.8x1.2; среднее
поле: 3.67x1.235 м. |
| 9. | Высота опоры: | Не учитывается м. |
| 10. | Адрес рекламного места: | г. Воркута, ул. Ленина, район д. 2
<small>район, город, населенный пункт, адресный ориентир – дорога или улица с
названием и указанием километровой разметки, точки отсчета, номеров
домов</small> |

Паспорт рекламного места № 43

- | | | | |
|-------|---|--|----------------|
| 11. | Координаты рекламного места | X: 67,49061109 | Y: 64,04165298 |
| <hr/> | | | |
| 12. | Кадастровый номер недвижимого имущества, к которому присоединяется рекламная конструкция | 11:16:1704009 | |
| <hr/> | | | |
| 13. | Собственник или законный владелец недвижимого имущества, к которому присоединяется рекламная конструкция: | Государственная собственность на земельный участок не разграничена | |
| <hr/> | | | |
| 14. | Согласующие органы и организации: | | |
|
 | | | |
| 1) | <i>ООО "Водоканал"</i> | Согласовано,
вх. № 6/н от 29.11.2018 | |
| | | <hr/> | |
| | | <small>согласовано/не согласовано</small> | |
|
 | | | |
| 2) | <i>ПАО "Ростелеком"</i> | Согласовано,
вх. № 6/н от 22.11.2018 | |
| | | <hr/> | |
| | | <small>согласовано/не согласовано</small> | |
|
 | | | |
| 3) | <i>ООО "УПТС-Воркута"</i> | Согласовано,
вх. № 6/н от 22.11.2018 | |
| | | <hr/> | |
| | | <small>согласовано/не согласовано</small> | |
|
 | | | |
| 4) | <i>МУП "СТС"</i> | Согласовано,
вх. № 6/н от 29.11.2018 | |
| | | <hr/> | |
| | | <small>согласовано/не согласовано</small> | |
|
 | | | |
| 5) | <i>ПАО "МРСК Северо-Запада"</i> | Согласовано,
вх. № 6/н от 21.11.2018 | |
| | | <hr/> | |
| | | <small>согласовано/не согласовано</small> | |
|
 | | | |
| 6) | <i>Минимущество Республики Коми</i> | Согласовано,
вх. № 01-13/1018 от
12.12.2018 | |
| | | <hr/> | |
| | | <small>согласовано/не согласовано</small> | |
|
 | | | |
| 7) | <i>Управление Республики Коми по охране объектов культурного наследия</i> | Согласовано,
вх. № 01-13/1024 от
13.12.2018 | |
| | | <hr/> | |
| | | <small>согласовано/не согласовано</small> | |
|
 | | | |
| 8) | <i>Администрация МО ГО "Воркута"</i> | Согласовано,
вх. № 01-13/1032 от
17.12.2018 | |
| | | <hr/> | |
| | | <small>согласовано/не согласовано</small> | |

15. Приложения:

Дизайн-макет

Карта-схема рекламного места

Карта-схема сооружений инженерной инфраструктуры (для рекламных конструкций, размещаемых на земельных участках)

Акт осмотра рекламного места на предмет соответствия требованиям ГОСТ Р 52044-2003

16. Техническое заключение о возможности размещения рекламной конструкции:

Размещение рекламной конструкции соответствует градостроительным,

размещение рекламной конструкции соответствует / не соответствует градостроительным, строительным и иным нормам и строительным и иным нормам и правилам, определяющим требования к

правилам, определяющим требования к размещению, эксплуатации рекламных конструкций

размещению, эксплуатации рекламных конструкций

Главный эксперт

должность специалиста ГКУ РК «Коми
реклама»



подпись

Л.В. Осипова

фамилия, инициалы

"13" марта 2019 г.